


с. 3 (2 verso)
А 36



Т. АЙДАШЕВ

Город Ош

Краткий
краеведческий
очерк

МЕКТЕП-1968

ВВЕДЕНИЕ

В программе Коммунистической партии Советского Союза, принятой на XXII съезде КПСС, определены важные задачи — укрепление связи школы с жизнью.

«Переход к коммунизму предполагает воспитание и подготовку коммунистически сознательных и высокообразованных людей, способных как к физическому, так и к умственному труду, к активной деятельности в различных областях общественной и государственной жизни, в области науки и культуры». Приближение школы к жизни заставляет советское учительство перестраивать свою работу таким образом, чтобы в процессе прохождения программ того или другого предмета увязывать его с местными естественно-историческими и экономическими условиями.

Учитель географии должен показать учащимся природные богатства, красоту родного края и привить любовь к природе. Преподавание географии в школе необходимо также связывать с жизнью, с повседневной практикой строительства коммунистического общества. В ре-

шении этой задачи большую роль может сыграть географическое изучение учащимися своего города и окружающей его территории.

Изучение природы и природных ресурсов своего края, изучение хозяйственной деятельности населения, производственных связей города с другими городами, областями и республиками страны, изучение перспективных планов дальнейшего развития — все это поможет учащимся увидеть те преобразования, которые осуществляются по всей стране в условиях самого прогрессивного в мире социалистического строя, вызовет у них чувство законной гордости за нашу Родину, за Коммунистическую партию, воспитает учащихся в духе советского патриотизма.

В этом и состоит основная цель нашей работы.

Вместе с тем интересные сведения в ней могут найти туристы, приезжающие из других районов страны, из-за рубежа, учителя, агитаторы, пропагандисты.

Красив и своеобразен наш город. Он раскинулся по обоим берегам р. Ак-Буры в окружении волнистых увалов-адыров. На западной окраине Оша как верный страж возвышается четырехглавая гора Тахт-и-Сулейман («Сулейманка»), с которой открывается чудесный вид на город, хлопковые плантации, сады и виноградники, многочисленные села и далекую панораму хребтов, окружающих Ферганскую котловину.

Точная дата основания города неизвестна. Однако несомненно, что это один из древнейших городов не только Ферганской долины, но и всей Средней Азии. Город Ош был известен еще древним арабам и китайским географам-путешественникам, так как лежал на торговом караванном пути из Индии, Китая и Афганистана в Ферганскую долину.

На протяжении своей тысячелетней истории город неизменно оказывался в водовороте многих важнейших событий, которые потрясали Среднюю Азию, изменяя ее политическую карту.

За годы Советской власти, благодаря осуществлению ленинской национальной политики, в городе выросли десятки предприятий легкой и пищевой промышленности, строительной индустрии, металлообработки. Построены и введены в действие завод крупнопанельного домостроения, комбинат строительных деталей, авторемонтный завод, крупный ткацкий цех шелкокомбината, на базе механического цеха электромеханического завода вырос второй в Союзе (после кишиневского) завод по производству насосов для глубоких артезианских колодцев, типография, хлебозавод, много объектов культурно-бытового назначения, в их числе кинотеатры «Космос», «Киргизия» и другие.

Еще больше предстоит ошанам сделать в новой пятилетке. Уже к концу 1967 года объем валовой продукции промышленных предприятий возрастет на 15,5%, горожане получают более 20 тысяч квадратных метров жилья, две школы на 1930 мест, предприятия бытового, культурного и медицинского обслуживания населения.

Коренным образом изменился и облик родного города. Он стал неузнаваем. В огромных размерах развернулось жилищное строительство, а также и благоустройство города. Один за другим разрушаются старые глинобитные домики, окруженные дувалами. На их месте вырастают новые многоквартирные трех-четырёхэтажные светлые жилые корпуса. Город вышел за старые границы. На месте узких, грязных и кривых улочек и переулков оформляются широкие прямые магистрали. Мостовые одеваются в асфальт. На многих улицах разбиты скверы.

Построен водопровод. В бетон одеваются берега реки Ак-Буры. Через нее перекинута два широких моста. Выросли десятки школ, культурно-просветительных учреждений, детских садов, парков и детских площадок. На холмах раскинулся дом отдыха с тенистыми садами.

Древний город Ош после города Фрунзе является вторым в Киргизстане по числу жителей и по своему хозяйственному и культурному значению.

Ош является культурным экономическим и административным центром Юга Киргизии — орденоносной Ошской области.

Большой интерес представляет не только настоящее, но и будущее Оша. Очень важно знать окружающие природные особенности города, рельеф местности, геологическое прошлое, климат, воды, почвы, растительность, полезные ископаемые, необходимые для роста и развития нашего города.

Настоящая книга состоит из трех основных глав, в которых освещается географическое положение, природа, внешний вид города, его планировка, население, экономика, достижения в культурном строительстве, а также перспективы развития. Приводится ряд интересных моментов из истории и экономики города, которые еще не опубликованы в печати. В работе использованы, кроме литературных источников, местные архивные материалы, материалы краеведческого музея и беседы со старожилами, участниками революционных событий, а также личные наблюдения автора.

Автор надеется, что читатели, ознакомившись с содержанием этой книги, найдут много полезного для себя.

ПРИРОДНЫЕ УСЛОВИЯ ГОРОДА

В юго-восточной части благодатной Ферганской долины, на $40^{\circ}32'$ с. ш. и $72^{\circ}48'$ в. д. раскинулся один из самых древних городов Средней Азии — город Ош. Он занимает юго-западную часть Ош-Карасуйского оазиса, орошаемого р. Ак-Бура и каналами, выведенными из р. Кара-Дарьи.

В основном, территория города занимает нижние, молодые террасы реки, которые вложены в более древние, высокие террасы с беспокойным рельефом. В 13 км к югу от города река Ак-Бура прорезает глубокое Папанское ущелье и выходит из области так называемых «адыров», окаймляющих подножье Алайского хребта. Адыры рассечены множеством сухих саев (долин), которые имеют крутые склоны. Абсолютные отметки адыров достигают 1500—1600 метров. Поверхность их занята богарными посевами и пастбищами.

К западу от города простирается покатая равнина с несколькими останцевыми возвышенностями: Мамакской, Хаджибекской, Чиль-Устунской, Чиль-Майрамской, горными массивами Таш-Ата и Тахт-и-Сулейман. Высота этих гор над окружающей равниной достигает 400—500 метров, причем наибольшая из них — гора Чиль-Майрам. Ее продолжением является четырехглавая скалистая Тахт-и-Сулейман, возвышающаяся среди равнины, сложенной лессовидными суглинками. Высота этой горы достигает 100—150 м, длина 1,5 км и ширина вместе с

делювиальным¹ шлейфом 120 м, а абсолютная отметка находится на высоте 1106 м над уровнем моря. Все эти возвышенности входят в систему так называемых «Ошских горок», вытянувшихся к северо-западу от города на несколько десятков километров.

В 36—40 км к югу от города располагается гребень Алайского хребта, покрытый фирновым снегом. Его венчают причудливые вершины, достигающие более 5800 м над уровнем океана. Отсюда стекают многочисленные реки, орошающие южную часть Ферганской котловины, в том числе и река Ак-Бура.

Ширина поймы реки в пределах города достигает 100—200 м, русло реки блуждает по пойме несколькими рукавами, углубленными на 0,5 м. Во время паводков и селей вся пойма заливается водой. Пойма реки образована рыхлым галечником, поверхность ее местами покрыта тонким слоем песка и глины. Абсолютные отметки поймы в южной части города составляют 1010 м, в северной—930 м над уровнем моря.

Таким образом, при длине поймы реки в 7 км уклон ее составляет 0,001. В пределах территории города река Ак-Бура образует до 6 террас. Первая терраса возвышается над водой примерно на 1—2 м. Ширина составляет в среднем 100—200 м, достигая в некоторых местах от 50—70 м до 200—250 м.

На первой террасе расположены нижний и верхний парки, Комсомольское озеро, городской стадион, ботанический сад педагогического института. Кроме того, здесь расположены отдельные промышленные предприятия, культурные учреждения и жилые дома. Вторая тер-

¹ Делювиальный — отложения продуктов выветривания на склонах гор.



Гора Тахт-и-Судейман.

раса имеет ограниченное распространение. Она отмечается лишь на правом берегу в районе шелкокомбината имени ВЛКСМ.

Ширина второй террасы не является во всех участках одинаковой, на юге она составляет 250 м, а на севере до 2—3 м. Поверхность ее имеет значительный уклон ($0,30^{\circ}$ — $0,40^{\circ}$), направленный под углом к реке. Терраса покрыта суглинистой почвой и используется шелководством для выращивания тутовых деревьев.

Третья терраса является самой обширной, она занимает почти $\frac{3}{4}$ территории города. Ширина ее, на каждом берегу, составляет 400—700 м; севернее горы Тахт-и-Судейман терраса резко расширяется, образуя основную поверхность конуса выноса реки Ан-Буры.

Ширина террасы левого берега, у северной границы города, достигает 1000 метров, а правого — 2000 метров.

Высота третьей террасы в южной части города составляет 15—20 м над уровнем реки, постепенно уменьшаясь до 5—6 м в северной. Поверхность террасы более или менее ровная: основной уклон ее в южной половине города составляет 0,02—0,05° и направлен к реке под небольшим углом, а в северной половине, ниже горы Тахт-и-Сулейман, уклон уменьшается до 0,01, причем направление его местами меняется, становясь параллельным к реке.

Поверхность террасы покрыта суглинками, изрезана ирригационной сетью, имеет много древесных насаждений. Склон террасы на большом протяжении подмывается рекой. На нем встречаются обрывы с обнажениями коренных пород. Четвертая и пятая террасы, как и предыдущие, образованы отложениями самой реки. Пологие склоны четвертой террасы довольно хорошо прослеживаются, возвышаясь над третьей террасой на 30—50 м. По распространению четвертая и пятая террасы занимают около $\frac{1}{4}$ площади города. Рельеф поверхности четвертой и пятой террас крупноволнистый. По правому берегу на четвертой террасе расположен широко известный Ошский дом отдыха, возле которого склоны террасы сильно изрезаны оврагами с острыми водоразделами и резкой формой русла. И, наконец, шестая терраса является эрозионной и представлена холмистой поверхностью адыров с абсолютными отметками в 1070—1090 м над уровнем моря. Склон террасы относительно пологий, имеет мягкие очертания, прорезается рядом саев. Саи сухие, но в период дождей и в результате таяния снега весной заполняются водой, которая сносит небольшое количество обломочного материала и отлагает его в виде конусов выноса на поверхности прилегающей террасы. Конусы имеют почти плоскую форму радиусом до 100 м и в формировании рельефа значитель-

ной роли не играют. Склон и подножье террасы усеяны обломками конгломерата¹, слагающего террасу. Таким образом, можно видеть, что сложный рельеф городской территории, придающий городу Ош особую живописность, вместе с тем создает немалые трудности при ее застройке.

Краткая геологическая характеристика. Территория города Ош и его окрестностей пережила сложную геологическую историю, причем различные ее части по геологическому возрасту слагающих пород сильно отличаются между собой. Так, в районе города имеются развитые породы палеозойского возраста, третичного, четвертичного периодов, причем последние получили наиболее широкое распространение. Древнейшие породы района имеют палеозойский возраст и слагают систему так называемых «Ошских горок», расположенных к западу от города: Чиль-Майрам, Чиль-Устун, Таш-Ата. В западной части в пределах территории города, среди равнины, сложенной лессовидными суглинками, возвышается Тахти-Сулейман. Породы, слагающие ее, сильно измяты, во многих местах имеют различные углы падения. Вдоль северного склона выступают кремнистые сланцы, вдоль южного — хорошо обнажены кристаллические мраморовидные известняки, слагающие большую часть горы. Встречаются известняки (розовые) крупнокристаллические, местами брекчеевидные² и темные кремнистые сланцы, относящиеся к верхнесилурийскому, или среднему и нижнему девону; часть известняков относится к каменноугольному периоду.

¹ Конгломерат — горная порода, состоящая из сцементированных грубоокатанных валунов и гальки разного размера.

² Брекчеевидный — состоящий из сцементированных остроугольных, нешлифованных обломков пород.

Следует отметить, что вся группа гор является частью единого поднятия, совсем еще молодого, сложенного дизъюнктивной дислокацией¹ и разобщенного эрозией. В структурном отношении эти горы имеют антиклинальные и синклинальные формы залегания. Отдельные участки пластов гор размыты, и характер залегания не совсем ясно выражен. Если смотреть петрографический состав Сулейман-горы, то можно пронаблюдать, что в основном она сложена из кристаллических мраморизованных известняков, покрытых сверху верхнесилурийскими кремнистыми сланцами. Поверхность мраморизованных известняков сильно выветрена, обмыта, а местами сглажена. На склоне горы располагается множество карстовых пещер, провалов различных форм и размеров, заполненных обломками пород. Наиболее характерной является пещера «Орлиная». Она находится в средней части южного склона Сулейман горы. Максимальная высота ее 8 метров, длина — 22 метра. Днище покрыто крупными глыбами мраморизованного известняка и красной глины.

В районе горы Таш-Ата находится известная Аразанская сталактитовая пещера, сложенная из палеозойских известняков с вкраплениями диабазы. Пещера представляет собой размытую антиклинальную складку.

В настоящее время все эти горы медленно разрушаются, утопая в массах обломочного материала, опоясывающего их в виде шлейфов.

Адыры, которые подходят с юга к городу, состоят из конгломератов палеогенового и неогенового возраста. Они лежат на силурийских, юрских и меловых красно-

¹ Дислокация — нарушение нормального залегания пластов земной коры.

цветных песчаниках. В адырах также широко распространены мощные покровы лессовых суглинков и конгломератов. Вблизи Папанского ущелья на правом берегу долины отчетливо видны древнечетвертичные галечники и конгломераты. Под действием неотектонических движений они подняты на высоту 50—80 м над современным уровнем реки. Ниже по течению, в 6—7 километрах от выхода реки Ак-Буры из ущелья, галечники уходят под современный уровень воды в реке, то есть погружаются в сторону Ферганской долины под осадочный слой четвертичного периода.

Конгломераты неогена образуют четвертую террасу реки Ак-Буры и основания пятой и шестой террас. В них входит: цемент, известняково-глинистые породы, галька. Галька размером 3—7 см хорошо окатана, в основном из гранита и известняков с присутствием песчаников и сланцев. Изредка встречаются валуны. В толще конгломератов содержатся линзы слабого песчаника. Породы слабо дислоцированы, с углами падения в юго-восточном направлении до 9° — 10° . Мощность конгломератов составляет несколько сот метров. Конгломераты покрыты слоем лессовидных суглинков толщиной до 10—15 м. Вся остальная часть района, представленная V—IV—III—II—I террасами и поймой реки Ак-Буры, сложена нижнечетвертичными песчано-конгломератовыми отложениями.

Тектонические движения земной коры в районе города интенсивно происходили в период варисцийской складчатости, когда были смяты палеозойские известняки и сланцы горных возвышенностей Тахт-и-Сулейман, Чиль-Майрам, Чиль-Устун и др. Третичные отложения в эпоху последней альпийской складчатости претерпели лишь слабую дислокацию, обусловившую пологие углы падения толщи неогеновых конгломератов. Продолжающиеся

вертикальные движения горных систем, созданных альпийской складчатостью, выражаются в образовании террас реки Ак-Буры и в сотрясениях земной коры.

Регистрация землетрясений в районе производится сейсмической станцией с 1912 года по настоящее время. По карте сейсмического районирования СССР (1933 г.) Ошский район отнесен к зоне VII—VIII-балльных землетрясений (по шкале Меркалли-Канкани). Самое сильное землетрясение в восточной Фергане произошло 3-го февраля 1902 года в городе Андижане, в результате было разрушено более 2600 домов и погибло 4652 человека. В 1946 году в городе Ош было зарегистрировано землетрясение силой до IV—V баллов.

В городе и его окрестностях встречаются разнообразные строительные материалы. Серые кристаллические известняки в комплексе с кремнистыми сланцами, слагающие гору Сулейман, могут быть использованы как бут и материал для заполнения, а также для обжига извести и получения портланд-цемента. С 1930 по 1962 год здесь функционировал завод для обжига извести (сейчас на время законсервирован). Вдоль западных склонов горы встречаются гипсовые породы под местным названием «ганч» или «гажа», состоящие из песка, сцементированного гипсом. Эти породы применяются вместо гилса в строительных целях. В пещерах Сулейман-горы встречаются охристые красные глины, которые с давних пор используются местными жителями в качестве красок и строительного материала. В прошлом из мраморизованных известняков делали ручки ножей, пряжки для поясов и другие мелкие изделия. Мраморизованный известняк обладает большой прочностью. Его можно использовать для получения декоративного полированного камня (мрамора).

Благодаря разнообразию расцветок мраморизованный известняк найдет широкое применение в облицовке строящихся зданий в городе Ош.

Галечники слагают поверхность поймы реки Ак-Буры как в пределах города, так и вне его. Галька используется для бетона и как бутовый камень, а разбитые крупные валуны дают бут, щебенку.


Для изготовления кирпича применяются суглинки, расположенные на IV—VI террасах и в окрестностях города. Из лессовидных суглинков изготавливаются кирпич-сырец (кирпично-черепичный завод на ул. Хохлова), обожженный кирпич (кирпичный завод шелкокомбината и завод главного управления промстройматериалов Киргизской ССР — в 1,5 км к востоку от города).

Из всего вышесказанного следует, что город Ош располагает основными местными строительными материалами для нужд городского строительства, такими как известняк, гилс, кремнистый сланец, галечник, валуны, песок, лессовидный суглинок.

Климат. Еще султан Бабур в своей книге говорил об Оше: «Во всей Фергане нет города, подобного Ошу по приятности, по климату и чистоте воздуха». Далее: «Еще один город — Ош. Он стоит к юго-востоку от Андижана. Воздух там прекрасный, проточной воды там много, весна бывает очень хороша. Расцветает множество тюльпанов и роз».

Формирование климата города Ош происходит главным образом под влиянием западных и юго-западных воздушных масс. Холодные воздушные массы севера и северо-востока почти не оказывают воздействия на его климат, т. к. Ош защищен от них хребтами гор.

Средне-годовая температура воздуха составляет



11,2°; 11,5°. За последние 15 лет максимальная температура достигала +39°, минимальная — 29,9°.

Наибольшую продолжительность имеет лето (201 день). Самый теплый месяц—июль +24,3°; 25,2°С. Максимальная температура в полдень колеблется в пределах +36, +39,2° в тени (1956 год), что в среднем градуса на 2 ниже, чем в ближайших городах: Намангане, Андижане.

Весна начинается в конце февраля, отличается мягкостью. Уже в первой половине марта подсыхает земля, а к концу месяца волнистые адыры в окрестностях города покрываются зеленым покровом. Появляется первая зелень на деревьях города. Солнце в это время заметно припекает. В апреле цветут сады.

Осень продолжается 135 дней со средней суточной температурой в 4,1—5°. Зима короткая, сравнительно холодная. В отдельных случаях морозы могут достигать до минус 22,4° (1957 г.) и более, но это отмечается лишь как крайняя величина. Отрицательные средние месячные температуры наблюдаются только в январе и феврале.

Максимальная глубина промерзания грунта, по данным за период 1935—1950 гг, составляет 30 см. Господствующими ветрами являются ветры южного направления. Преобладающее направление ветров соответствует положению долины реки Ак-Буры. Средняя годовая скорость ветров составляет 1,7 м/сек. Нужно отметить, что ветры преимущественно слабые, много дней в году со штилями. Максимальная скорость ветров от 3 до 8 м/сек (данные 1958—1959 гг.) наблюдается особенно в летние и осенние месяцы.

Осадков в районе города Ош выпадает значительно больше, чем в ближайших районах Ферганы. Средне-годовое количество их составляет 375—400 мм, максималь-

ное — 485 мм. Только в отдельных случаях до 200 мм. Максимум осадков приходится на весну. Наименьшее количество осадков в летние месяцы — в июле, августе.

Осадки в течение года преимущественно выпадают в виде дождя и мокрого снега, в самый холодный период наблюдаются снегопады. В Оше снег держится в среднем до 60 дней с середины декабря до середины февраля.

Высота снегового покрова невелика, в среднем около 15 см. Хотя в некоторые годы она превышает эту величину более чем вдвое. Годовая облачность в районе Оша незначительна — всего 42%, причем число ясных дней с июля по сентябрь доходит в среднем до $\frac{2}{3}$ месяцев при одном пасмурном дне.

Таким образом, небольшая облачность, большое количество ясных дней в году в районе Оша создают благоприятные условия для использования солнечной энергии в народном хозяйстве.

Отсюда следует, что климат города и окружающей его местности благоприятен как для произрастания многих теплолюбивых растений, так и для нужд городского строительства.

Гидрография. Главной водной артерией является река Ак-Бура, обеспечивающая водой город и окружающие его сельскохозяйственные районы. Истоки ее берут свое начало у ледников Алайского хребта двумя ветвями: западная — Кичик-Алай и восточная — Ходжакелян, сливаясь, они образуют мощный поток. «Мощные запасы снега и льда, — пишет Н. Л. Корженевский, — Алайского хребта питают все важнейшие реки (Ак-Бура, Исфайрам, Сох, Исфара и другие), а также бесчисленное количество больших и малых арыков, отводимых от этих рек на по-

ля»¹. Длина реки Ак-Буры 185 км и площадь водосборного бассейна 4500 кв. км.

Ак-Бура—горная река с большими скоростями течения до 12 куб. м/сек. в паводок. Ширина основного русла от 10—20 до 30—50 м, а в паводок вода разливается по всей пойме шириной 100—200 м; глубина реки 0,5—1 м, а при исключительно больших разливах до 2 м. Среднегодовые расходы воды в течение года колеблются от 70 куб. м/сек. до 80 куб. м/сек. Ак-Бура типична для горных рек с ледниково-снеговым питанием. Весной, с таянием снегов, наступает мартовско-апрельский подъем воды. Но главный, более мощный и продолжительный паводок, связанный с таянием снегов высокогорий, фирновых полей и ледников, начинается с середины июня и продолжается до сентября. К концу сентября паводковая вода спадает.

Максимум расхода воды достигает 120 куб. м/сек., однако единичные селевые потоки, проходящие волной, в короткое время (минуты) дают и до 200 куб. м/сек. (9 июня 1940 г.), 250 куб. м/сек. (20 июня 1953 г.), 255 куб. м/сек. (12 июня 1966 г.).

В период паводков (весной и летом) река несет много ила, цвет воды то красно-бурый, то темно-серый в зависимости от состава пород, размываемых в данный момент талыми и дождевыми водами в горах.

По дну реки с шумом перекатываются валуны, гальки, гравий.

Начиная от Папанского ущелья и в пределах территории города, река Ак-Бура дает начало 15 магистральным каналам для орошения прилегающих сельскохозяйствен-

¹ Н. Л. Корженевский. Ферганская долина. «Природа», № 5, М. 1954.

ных районов. Из 15 каналов семь расположены на правом берегу и восемь на левом. Из них на правом берегу Ак-Буры по территории города проходят такие мощные каналы, как Ходжи, Увам, Муян, Якалык, Южный и другие, на левом берегу — Каирма, Джайпас и другие. Среди них самым мощным является Южный канал, орошающий земли совхозов «Катта-Талдык» и «Отуз-Адыр». Длина его — свыше 50 км.

Водозаборы большинства магистральных каналов располагаются в пойме и представляют собой мощные водораспределительные сооружения. Каналы с террасы на террасу подходят к верхним точкам города. Расчленяются на более мелкие арыки, которые проложены вдоль улиц, садов, огородов.

Река Ак-Бура и ее боковые ирригационные магистральные каналы используются теперь городом и колхозами не только для орошения, но и как источник энергии. В пределах города построены ГЭС, обеспечивающие энергией город. В частности, межколхозная ГЭС, которая построена в 1957 г. на южной окраине города. Она обеспечивает электроэнергией 13 колхозов и часть города.

Водоносные горизонты в районе имеются как в коренных породах палеозойского и третичного возрастов, так и в четвертичных, наиболее широко распространенных породах, а также в палеозойских метаморфических известняках и сланцах.

По склонам Сулейман-горы эти воды выходят на поверхность в виде родников непосредственного действия с расходом воды в сотых долях литра в секунду.

В значительном отдалении от города Ош, в 12 км к западу (в горах Чиль-Устун), имеется выход огромного родника Шиман-Булак, расход которого составляет до

300 литров в секунду. Трещинные воды палеозоя для города Ош никакого значения не имеют. В трещиноватых конгломератах, образующих высокие террасы реки Ак-Буры, в 2-х км южнее города и далее от Папанского ущелья по склонам высоких террас Ак-Буры выклиниваются редкие и слабые родники. Расходы воды в них не превышают 0,05 литров в секунду и тут же теряются в делювии склонов. Вода имеет неприятный солоноватый вкус, минерализована. Практического значения для города Ош не имеет.

Самый водообильный горизонт в районе приурочен к галечникам аллювиальных террас Ак-Буры. На участке, прилегающем к Папанскому ущелью, на котором происходит формирование подземных вод данного водоносного горизонта, уровень залегания их ниже уреза на 8 и более метров. Затем, благодаря сужению долины и подпору потока подземных вод, происходит постепенный подъем их уровня вплоть до выклинивания на поверхность в виде родников. Этот участок выклинивания подземных вод имеет протяженность до 2 км и расположен в 0,5 км к югу от города. Расход воды определен в 1940 году в 55 литров в секунду, с хорошим качеством воды. На этом основании участок рекомендовался для заложения водосборов подземных вод в целях водоснабжения города.

В 1956 году в городе Ош приступили к строительству водопровода. В настоящее время часть города («Новый город») обеспечивается водой. Вода поступает к сделанным в городе колонкам по системе труб самотеком. Строительство водопровода продолжается.

От парка шелкокомбината им. ВЛКСМ и улицы Фрунзе по долине начинается второй участок выклинивания подземных вод, что обусловлено подпором потока под-

земных вод массивом данного района. Полоса выклинивания отмечается на протяжении 3,5 км и заканчивается близ моста через Ак-Буру в районе нижнего парка, пересекая таким образом центральную часть города. Наличие больших ресурсов подземных вод открывает широкие возможности для использования их не только в целях водоснабжения города, но и как источника добавочного питания оросительных систем.

Почвы и растительность. В пределах города и в его окрестностях распространены сероземные лессовые почвы, на которых прекрасно произрастают разнообразные сельскохозяйственные культуры. На незаливаемых частях нижних террас реки Ак-Буры распространены аллювиально-луговые почвы. Постоянное капиллярное увлажнение обеспечивает пышное развитие растительности (мятлик луговой, полевица, костер безостый, острец, пырей, щавель, люцерна, донники, клевер, астрагал герань, мята и вьюнок) и древесно-кустарниковых пород (тополь, ива, облепиха, крушина, мирикария, ломонос, акация, карагач, тутовые деревья и другие). Указанные почвы формируются на неоднородных слоистых аллювиальных отложениях, в связи с чем они довольно пестры по механическому составу. Сверху почвы сильно задернованы.

Адыры, которые полого опускаются до окраин города, представляют собой пустынно-степные холмистые предгорья. Но ранней весной они покрываются богатой растительностью, вызывая восхищение разнообразием и обилием красок. Повсюду красные цветы распутившихся тюльпанов, густой покров пырея, плотно застилающего землю. Настоящий ковер, с причудливым разнообразием оттенков цветов, образуют заросли гульхайры, белые цветы которой возвышаются над весенним степным

покровом. Тут и там виднеются кустарники дикого миндаля, шиповника и других кустарниковых растений.

Но вот наступает знойное лето. К началу июля склоны адыров выгорают, приобретая унылый вид выжженной степи.

«Зона адыров,— пишет Корженевский Н. Л.,— в общем пустынна и безводна, хотя частично используется под посевы зерновых. Буро-желтые адыры, пересеченные бесчисленными овражками, резко выделяются своей безжизненностью на зеленом фоне оазисов. Весной, при достаточном увлажнении почвы, адырные гряды покрываются ковром зелени и цветущих растений. Летом, с наступлением жары, растительность адыров выгорает и от их пышного покрова остаются громадные сухие листья девясила, инула и торчащие всюду жесткие стебли засохших растений»¹.

Преобладающей группой растений являются эфемерные мелкие злаки, луковичные и различные двухдольные растения, развитие которых происходит за счет обильных зимне-весенних осадков. Они состоят исключительно из низкорослых растений с мелкокорневой системой.

Ранневесенний травяной покров, состоящий преимущественно из эфемеров, представляет собой хорошие весенние и раннелетние пастбища для всех видов скота, а особенно для овец и коз. Но сенокосного значения эти пастбища не имеют. В некоторых местах самой пониженной части района, особенно на речных террасах, где преобладают эфемеры, имеется возможность для создания искусственных сенокосов и земледельческого хозяйства на базе орошения.

¹ Н. Л. Корженевский. Ферганская долина. «Природа», № 5, М., 1954.

Культурную растительность составляют преимущественно хлопчатник, кукуруза, джугара (сорго), пшеница, ячмень, картофель, бахчевые и огородные культуры. Фруктовые: виноград, яблоки, персики, миндаль, слива, урюк-абрикос, айва, груша, гранат, инжир, вишня и другие.

В районах, более обеспеченных водой, кроны соседних деревьев срастаются и образуют сплошной тенистый покров, защищающий жителей от солнечных лучей.

Глава II

КРАТКИЙ ИСТОРИЧЕСКИЙ ОЧЕРК

Город Ош в дооктябрьский период. Сейчас, когда Ош стал цветущим социалистическим городом с замечательными перспективами дальнейшего развития, интересно вспомнить некоторые страницы его далекого прошлого.

Точная дата возникновения города не установлена. Без сомнения одно: Ош — очень древний город и возник, вероятно, где-то на рубеже нашей эры. Об этом, до некоторой степени, свидетельствуют данные археологических раскопок многочисленных курганов, древних городищ, расположенных вблизи города, и данные раскопок, произведенных в самом городе.

Установлено, что в IV—III веках до нашей эры на территории Южной Киргизии жили сакские племена земледельцев и скотоводов.

Саки Ферганской долины занимались земледелием, селились в больших укрепленных земляными валами поселениях, а горные саки были кочевниками-скотоводами. Установлено также, что на территории Оша и южнее его в древние времена жил сакский племенной род скотоводов «Уш», с этим словом связывается название города «Ош». Об этом упоминается в китайских источниках и в произведении султан Бабур, знаменитого узбекского поэта и историка, оставившего нам интереснейшую книгу «Бабур-Наме».

Вблизи города обнаружены остатки древних городов: Чач-Тепе (в 6 км от города по Памирскому тракту), городище Кашгар-Кишлак вблизи железной дороги Ош—Карасу, возникновение которых относится к середине первого тысячелетия нашей эры. К ним же можно отнести развалины Кургашин-Тепе, расположенные несколько в стороне от шоссе на дороге Ош—Карасу, на ее 13-м километре и др.

Все эти города располагались на древнем оживленном торговом пути, выполняя одновременно роль крепостей, охранявших торговый путь и торговых центров на этом пути. Вероятно, одной из таких крепостей и был древний Ош. Однако в документах впервые упоминается о городе лишь в IX в.

В X в., по свидетельству арабских путешественников и географов Абу Исхака Истахры и Абу-Абдаллах Мухаммеда Мукаддаси (Макдиси), Ош был третьим по величине городом Ферганской долины, центром государства Саманидов. Они характеризуют его как цветущее и приятное место у подножья горы, хорошо снабженное водой. Прочные крепостные стены опоясывали город. Внутри города можно было проникнуть через трое ворот: Горные, Речные, Мугедсе. В центре возвышалась цитадель—

внутренняя крепость, куда в случае осады и штурма могла укрыться знать во главе с ханом. Здесь же находилась тюрьма. Вокруг размещался шахристан — центральная часть города. Соборная мечеть находилась среди базаров, вблизи реки Ак-Буры.

К шахристану примыкал работ—предместье, населенное купцами, ремесленниками. Таково было обычное устройство средневековых городов на Востоке.

В XIII веке Киргизия, в том числе и город Ош, сильно пострадала от татаро-монгольского нашествия.

Захватив города, монголы грабили их, а жителей обращали в рабов.

Вторжение монголов надолго задержало развитие города. В XV в. Ош — типичный среднеазиатский город с шумным базаром, чайханами, мечетями, лачугами ремесленников и крестьян, дворцами знати.

Купеческие караваны на пути из Индии, Афганистана, Китая останавливались в его многочисленных караван-сараях. По узким кривым улицам бродили дервиши, паломники, нищие.

Ош славился хорошей питьевой водой, отсутствием духоты, прохладными ночами, поэтому часто посещался знатью душных городов Ферганской долины, приезжавшей сюда отдохнуть в знойные летние месяцы.

Примерно 550 лет тому назад крупный сановник из г. Узгена — Султан-Илик-Мази-Сулейман-шейх — облюбовал гору Тахт-и-Сулейман для своей летней резиденции.

Позднее, благодаря выдумке шейхов, эта гора приобрела известность, как престол Сулейман-Ибн-Дауда.

Во второй половине XV века на вершине горы хан Андижана Султан Махмуд построил домик. Он был сооружен из смеси извести, мела и прочного кирпича.

Домик белого цвета и потому был назван «Белым домиком». Несколько позже в 1496—1497 гг. Захиреддин Мухаммед Бабур тоже построил маленький домик с айваном, но он был вскоре разрушен.

В своих воспоминаниях Бабур пишет: «Ош стоит к юго-востоку от Андижана в четырех ийгачах пути (около четырех десятков километров). Воздух там прекрасный, проточной воды много, весна бывает очень хороша. К юго-востоку от крепости стоит красивая гора, называется Бара-Кух (т. е. Красивая гора). На вершине этой горы Султан Махмуд-хан построил Худжуру. Ниже нее, на выступе горы, я тоже построил в 902 году (1496—1497 гг.) Худжуру с айваном»¹.

Воспользовавшись тем, что на гору ходит очень много людей не только горожан, но и людей, приезжавших из других городов и ближайших кишлаков, шейхи и муллы во имя своих корыстных целей распространили легенду о том, что «Белый домик» построен пророком, прилетевшим на коне.

Для обмана людей были сделаны отпечатки подковы «коня пророка», намечены «священные места», где якобы молился пророк. Так предприимчивые шейхи и муллы, превратив Узгенского сановника в пророка Сулеймана, а домик Андижанского хана Султан-Махмуд-хана в домик «пророка» Сулеймана, усиленно принялись пропагандировать «святость» Сулейман-горы, беззастенчиво одурачивая народ.

Эпоха позднего средневековья была самым мрачным периодом в истории Оша. В эти годы Ош превратился в центр религиозного мракобесия. Под знаменем ислама

¹ «Ленинский путь» от 10 января 1959 года.

в городе процветали ханжество священнослужителей, беззастенчиво обманывавших приверженцев веры. Было объявлено: кто совершит паломничество на Сулейман-гору, тот освободится от грехов. Кто побывает в «Белом домике», тот на том свете попадет в рай. Кто пройдет «чертов мост» на горе, того тоже ждет рай... Кто выпьет воды и искупается в «арыке рая», у того не будет болеть горло и избавится от ревматизма... Если бесплодная женщина обнимет камень, она будет иметь ребенка... Кто выпьет и умоется целебным источником, тот не будет болеть заразными болезнями...

Город мечетей, мулл, назойливых дервишей, Ош, как и другие города Средней Азии, жил по законам шариата. Особенно тяжелое существование влачили здесь женщины: они были лишены каких бы то ни было человеческих прав. С десятилетнего возраста девочка должна была носить особое покрывало—чадру (паранджу, чачван). Она не смела выйти на улицу без позволения мужа или отца. Ей запрещено было учиться, ходить в мечеть. Муж мог бить ее сколько хотел, мог избить до смерти. Она не смепа никому жаловаться. Женщина считалась законным живым товаром, отцы продавали замуж своих дочерей еще в детском возрасте. Девочка впервые видела мужа, вступив в его дом. Интересно отметить, что в стороне от мазара, т. е. от «Белого домика», на обрыве скалы предприимчивые муллы выдолбили в камне две круглые ямки, равные размерам человеческой головы. У этих ямок муллы «лечили» верующих от головной боли. Кроме этого, ямки муллы использовали в целях укрепления феодально-байских обычаев по отношению к женщине. Ревнивые мужья, желающие проверить честность своих малолетних жен, купленных ими за калым, привозили их на гору Сулейман и заставляли опустить голову

в эти ямки, предупреждая при этом, что если она не сможет сразу вынуть голову из ямки, то значит до замужества с кем-нибудь целовалась.

Некоторые малолетние жены, запуганные, одурманенные религией, боялись опустить свои головы, часто становились жертвами своих озверелых мужей, сбрасывавших их со склона горы. Убитых женщин муллы хоронили на средства их убийц-мужей у подножья горы Сулейман¹.

Там же хоронили и тех, кто в силу своего слабого физического или болезненного состояния, пытаясь «исцелиться», срывался с крутой горы и разбивался насмерть. Такие случаи бывали довольно часто.

Со временем на склоне горы Сулейман образовалось обширное кладбище.

Унтер-офицер Филипп Ефремов, один из первых русских путешественников по Средней Азии, Западному Китаю и Индии, посетивший город Ош в 1780 году, в своих воспоминаниях пишет: «Я был в городе Ош, а местное население свой город называет «Уш»... Со своим спутником-переводчиком поднялся на Сулейман-гору. Через некоторое время поднялись на вершину горы 25 мужчин в полосатых халатах и одна женщина в парандже. Около «Белого домика» они остановились. Женщина и один мужчина прошли вперед и она сняла паранджу и, согнувшись, сунула голову в ямочку. В это время мужчина ее толкнул, и она упала и разбилась насмерть. Через некоторое время ее похоронили под горой».

«Как мне стало потом известно, — пишет Ефремов, — она стала жертвой ревности своего мужа. Мне объяснили

¹ «Ленинский путь» от 10 января 1959 года.

местные жители, что убитых женщин было так много, что под горой создавалось целое кладбище»¹.

В XVIII веке Ош вошел в состав Кокандского ханства, по-прежнему оставаясь важным центром торговли, крепостью на подступах к кочевым районам Тянь-Шаня и Памиро-Алая. Этому особенно благоприятствовало исключительно выгодное географическое положение города, лежавшего на оживленном торговом пути из Индии, Китая и Афганистана.

Кокандские ханы, превратив город Ош в опорный пункт, отсюда стали порознь покорять отдельные племена раздробленной Киргизии, таджиков Памиро-Алая.

В 1822 году один из военачальников Кокандского ханства Бекназар-бий совершает поход против киргизов в окрестности города Ош. В течение первой четверти XIX века походами Кокандских военачальников Сандыкулбека и Бекназар-бия было завершено покорение южных районов Киргизии.

Киргизский народ, находясь под игом Кокандских ханов, нес тяжелое бремя многочисленных налогов в пользу ханов и духовенства.

Ремесленники, мелкие торговцы, и прочий бедный люд облагались высокими налогами и поборами, установленными хакимами: тилля-пули, мис-пули, улау-пули, т. е. налоги на золото, медь, вьючных животных. Непосильное налоговое бремя не раз вызывало вспышки народных восстаний, жестоко подавлявшихся ханскими карательными отрядами.

Десятилетиями накапливавшаяся ненависть к ханам и их пособникам — феодалам — вызвала восстание 1873—

¹ Из материалов музея города Ош.

1874 г., охватившее всю южную Киргизию и юго-восточную часть Кокандского ханства.

Восстание на юге Киргизии продолжалось около 1,5 года. Осенью 1874 года восстание южных киргизов потерпело поражение. Причины поражения в том, что восстание протекало стихийно, неорганизованно, без единого руководства, восставшие были плохо вооружены.

«Восставшие киргизы неоднократно настойчиво обращались к русским властям за помощью и неоднократно заявляли о своем желании принять подданство России»¹.

И вот настал долгожданный день для киргизского народа: в феврале 1876 года Кокандское ханство было ликвидировано и присоединено к России.

Город Ош вступил в новый период своей жизни. Присоединение южной Киргизии к России явилось прогрессивным шагом в развитии народного хозяйства Оша и его окрестностей. Усиленно начинает развиваться хлопководство и шелководство. Однако положение трудящихся города не улучшилось. Они, как и жители других городов Средней Азии, оказались под двойным игом.

С одной стороны—царские чиновники, купцы, ростовщики, а с другой—местные баи, маналы, чиновники и духовенство. И те, и другие старались как можно больше урвать для себя. Трудовое население изнывало под тяжестью непосильных налогов.

К моменту присоединения южной Киргизии к России город Ош выглядел своеобразно. Масса желтовато-серых одноэтажных глинобитных домов, скученных в центре и разделенных садами на окраинах, узкие извилистые улоч-

¹ «История Киргизии», т. I, Фрунзе, 1956, стр. 278.

ки, глухие стены домов и высокие дувалы. Лишь старинные мечети, медресе выделялись своими размерами и архитектурой, оживляя эту однообразную картину.

К началу 80-х годов XIX века рядом со старым Ошом, к югу от него на более возвышенном месте, возникает и быстро развивается новый город.

Строительство нового города началось с крепости на левом берегу реки Ак-Буры. Неподалеку от крепости был возведен дом-канцелярия бургомистра (ныне Управление Комитета госбезопасности), построена церковь (ныне Дом культуры), затем—дома военных, чиновников, купцов, предпринимателей и т. п.

Лучшие кварталы города, примыкавшие к крепости, застраивались главным образом зданиями из обожженного кирпича, остальные дома и сооружения были из сырца, каркасные, глинобитные.

К западу от крепости обосновались торговые кварталы, Верхний базар («Пьяный базар»). В 90-х годах сооружается ряд общественных зданий: казначейство (ныне облсельхозуправление), клуб военных, ветеринария (ныне музыкальная школа № 2), мировой суд (ныне нарсуд 1-го участка), нотариальная контора (ныне жилой дом), магазины Филатова — на месте нынешнего «Киргизторга», магазины Щукина — на их месте почтовое отделение № 18, столовая и магазин «Изумруд». Эта часть города, благодаря обилию зеленых насаждений и воды, выглядела довольно привлекательно.

Полную противоположность новому городу по укладу жизни, застройке, благоустройству представлял старый город — типичный образец азиатского города феодального периода.

Наиболее жизненно важным центром его был базар,

крытый навесом¹. Под навесом размещались торговые ряды, многочисленные лавки, чайханы, ашханы, мастерские, где изготовлялись национальная одежда, обувь, металлическая посуда, предметы хозяйственного обихода, а поблизости от базара находились: гостинный двор, караван-сарай. Гостинные дворы были двоякого рода. Одни служили складами товаров и гостиницами, другие — только складами определенного товара.

Кварталы, прилегающие к базару, разделялись лабиринтом кривых улочек, таких узких, что, проезжая по ним, арба задевала колесами противоположные дувалы и глухие стены приземистых глинобитных мазанок.

На базар приходили караваны, приезжали всадники, арбакеши со своими арбами-повозками на двух громадных колесах. По рассказам старожилков, базар представлял своеобразное зрелище: яркие шелковые ткани, ковры, мотки разноцветного шелка, различные изделия ремесленников, горы фруктов, овощей, различной снеди и лакомств заполняли лавки, а рядом непрерывно двигалась шумная толпа в пестрых, ярких халатах, в цветных тюбетейках, мохнатых шапках, в белых войлочных колпаках или белых чалмах, говорящая на всех языках Азии.

В толпе шныряли зякетчи — сборщики базарных налогов. Ни один проданный, купленный товар не ускользал от их хищных глаз.

Заунывно кричали нищие, вереницами ходили дервиши в высоких колпаках с длинными посохами, гнусавыми голосами прося милостыню во имя святого Сулеймана. Рев верблюдов, ослов, муллов, бляные овец, мычанье коров и быков смешивались с шумом базарной толпы и

¹ Крытый базар сжигался дашнаками и басмачами дважды (1919 и 1926 гг.)

погонщиков скота, пробивавших себе дорогу с выкриками: «пошт!» «пошт!»

У мешков с зеленым чаем горланили афганские купцы в шелковых синих чалмах. А громкие молитвенные призывы мулл и ишанов, раздававшиеся с мечетей, заглушались ударами в кузницах и посудных мастерских.

Если капиталисты России и европейских стран видели в Киргизии только колонию, из которой можно выкачивать большие прибыли, то лучшие представители русского народа приложили немало усилий, чтобы помочь киргизскому народу выйти из вековой отсталости и оживить хозяйство края.

В XIX и XX вв. южная Киргизия явилась объектом исследования выдающихся русских ученых: геолога И. В. Мушкетова, географа и ботаника А. П. Федченко, географа и зоолога А. Н. Северцова и др.

И. В. Мушкетов исследовал многие месторождения полезных ископаемых, составил ряд геологических карт, отстаивал необходимость развития в Киргизии металлургической, топливной и других отраслей промышленности.

Неутомимый путешественник-натуралист А. П. Федченко дал первое геоботаническое описание южной Киргизии. В его трудах получила подробное освещение богатая флора Алая и Памира.

Перечисляя ведущих ученых-исследователей, занимавшихся изучением южных районов Киргизии, нельзя не упомянуть о научной деятельности ученого-востоковеда академика В. В. Бартольда, осветившего историю народов Средней Азии. В 1888—1894 гг. В. В. Бартольд посещает Киргизию и изучает историю киргизского народа.

Русские ученые и исследователи не только всесторонне изучали край, но и несли высокую культуру русского

народа в самую гущу народов Средней Азии. Трудящиеся Киргизской ССР в своем письме Центральному Комитету нашей партии в день двадцатилетия республики 1 марта 1946 года писали: «Выдающиеся русские ученые-исследователи: Мушкетов, Северцов, Федченко, Семенов-Тянь-Шаньский, Пржевальский — первые раскрыли и описали несметные богатства нашего края.

История киргизов впервые стала известна миру на русском языке. Русские научили нас подчинять природу и использовать ее сокровища... Могучая русская культура стала источником быстрого прогресса нашего народа».

И уже в годы Советской власти Ош по-прежнему база для многочисленных экспедиций, направлявшихся в Тянь-Шань и Памиро-Алай. В течение многих лет отсюда выходили Памирские экспедиции, организованные Академией Наук СССР. Ошские старожилы и теперь еще помнят, как 40 лет назад здесь снаряжалась крупнейшая Таджико-Памирская экспедиция, в которой принимали участие Н. Л. Корженевский, Д. В. Наливкин, Д. И. Щербаков и другие советские ученые.

Добровольное вхождение Киргизии в состав России сыграло определенную роль в развитии города как промышленного центра.

В 1913 г. в Оше работала электростанция (мощностью в 100 квт)—одна из немногих в дореволюционной Киргизии, мельница-вальцовка Дряхлова—первое предприятие города с механическим двигателем (мощность ее составляла 30 т. зерна в сутки), маслодельный, два пивоваренных (Орлова и Монеты) заводы, предприятия по очистке старой ваты, мельницы, рисоочистки и многочисленные кустарные мастерские по производству ковров, вышивок, производству и ремонту одежды, обуви и т. п.

«Ремесленно-кустарная промышленность города об-

служивала преимущественно жителей города и окрестных кишлаков. Изделия кустарно-ремесленного производства служили для удовлетворения потребностей населения, отчасти были связаны с характером производства, в основном, скотоводческого хозяйства окрестных кочевников»¹.

Позже, в годы Советской власти, богатый производственный опыт кустарей и ремесленников обеспечил промышленное развитие города, составил костяк квалифицированных кадров многих предприятий.

Удобное положение города на границе кочевых и оседлых районов Приферганской Киргизии усиливало значение Оша, как торгового центра.

Вместе с тем Ош оставался по-прежнему важным центром мусульманской религии. Перед революцией в нем было 100 мечетей, 54 медресе (высшие духовные школы), в которых готовили служителей культа.

По-прежнему муллы поддерживали у мусульман веру в «святость» Сулейман-горы, собирая богатую жатву с правоверных.

Внешний облик Нижнего города, где жило в основном коренное население, производил удручающее впечатление: узкие кривые улицы, тулики, кучи нечистот, зловонная вода хаузов, глухие стены домов, за которыми пряталась нищета и отчаянье.

В Верхнем городе, с европейским населением, имелось несколько школ (церковно-приходская, русско-туземное училище), аптека, больница на 15 коек, лазарет с врачом и акушеркой, два лекаря и три оспопрививателя. На медицинское обслуживание отпускалось 3320 руб.

¹ М. Р. Рыскулбеков. Из истории ремесленно-кустарной промышленности в дореволюционной Киргизии. Фрунзе, 1951.

в год и 478 руб. на школы, в то время как Ошский пристав получал 2400 руб. в год!

Передовые силы русского народа сыграли также огромную роль в развитии революционной борьбы трудящихся Средней Азии за лучшую жизнь. Русский пролетариат и революционное крестьянство рука об руку с киргизским народом боролись за установление и укрепление Советской власти в Средней Азии.

После свержения царского самодержавия на территории Киргизии стали возникать массовые организации трудящихся, которые сыграли большую роль в борьбе за установление Советской власти.

21 августа (3 сентября) в городе рабочими-киргизами и узбеками был образован Совет мусульманских рабочих депутатов, который через 10 дней, 31 августа (13 сентября), слился с Ошским Советом рабочих и солдатских депутатов, организованным в апреле 1917 года. Но до конца 1917 года во главе Ошского Совета находились эсеры и меньшевики.

С победой Октябрьского вооруженного восстания в Петрограде и провозглашением Советской власти в России в середине декабря 1917 года представители рабочих и солдат Ошского гарнизона потребовали провести перевыборы Совета.

В результате перевыборов, состоявшихся в январе 1918 года, руководство в Ошском Совете полностью перешло к большевикам. Активное участие в работе Ошского Совета приняли представители киргизских рабочих чайрикеров и дехкан. Так, еще 22 декабря 1917 года от киргизских рабочих и чайрикеров в Совет были введены 3 депутата с правом решающего голоса.

Весной 1918 года началось советское строительство на всей территории южной Киргизии.

Новое народное советское правительство в Оше отменило старые дореволюционные суды, ликвидировало незаконные поборы и налоги, уравнило все национальности, предоставило равноправие женщинам. В ходе борьбы за установление Советской власти в Киргизии, как и всюду, создавались отряды Красной гвардии.

Город Ош в годы гражданской войны. После Октябрьской социалистической революции озверелые банды наемных убийц, организованные внутренней и внешней контрреволюцией, сделали попытку вырвать свободу из рук революционного дехканства. Много сил и средств пришлось затратить на подавление басмаческих банд, свирепствовавших в горных районах Средней Азии, особенно на юге Киргизии и в Таджикистане.

В июле 1918 г. в бывших Андижанском и Ошском уездах Ферганской области вспыхнули байско-кулацкие мятежи, поддерживаемые иностранными, особенно английскими империалистами. Во главе басмаческих шаек стоял бывший член «Кокандского автономного правительства» — Иргаш. Несколько позже во главе объединенных басмаческих шаек встал Мадаминбек, который провозгласил себя «Главнокомандующим мусульманской белой армии Туркестана».

Вскоре развернули бандитскую деятельность курбаши Мадамин-Бек, Ахматбек, Куршермат, Хал-Ходжа, Саиб-Кары, Музтдин и др. Мадамин-Бек, используя доверие Советской власти, пробрался на работу в Маргеланскую милицию и, захватив там оружие и боеприпасы, скрылся в горы, где организовал басмаческие банды, набранные из убийц и грабителей.

Из басмаческих шаек была создана «белая мусульманская армия», на знамени которой было написано: «Отделение Туркменистана от Советской России». Этим

контрреволюционным лозунгом империалисты хотели привлечь на свою сторону трудящихся дехкан. Но последние не поддержали басмачей.

Басмачество носило характер политического бандитизма. Басмаческие шайки обычно возглавлялись манапами, муллами, баями или закоренелыми разбойниками. Идейними вдохновителями басмачей были буржуазные националисты¹.

Английские империалисты, возлагая большие надежды на басмачей, всемерно помогали им, снабжали их оружием и деньгами через резиденцию своего консула в Кашгаре подполковника Ессертона.

В июне 1919 года возник антисоветский мятеж кулаков на юге Киргизии. Командование войсками Туркестанской республики тогда не имело достаточно сил, чтобы подавить мятеж, так как основные силы были направлены для прорыва Актюбинского фронта.

В августе 1919 года мятежный штаб кулаков во главе с Монстровым провозгласил свою контрреволюционную программу, а 2 сентября подписал с главарем басмачества Мадамин-Бекком договор о совместных действиях против Советской власти и о создании автономного «правительства».

В то время Советское правительство Туркестана не могло выделить достаточных сил для борьбы с басмачеством. Оставался один путь для защиты завоеваний Великого Октября в Туркестане — создание боевых дружин и отрядов Красной гвардии на местах.

Решением Ферганского Обкома РКП(б) на помощь городу Ош для организации активной борьбы с басмачеством были посланы испытанные и стойкие большеви-

¹ «История Киргизии», т. II, Фрунзе, 1956, стр. 72.

ки: Александр Константинович Добрынин, Валерий Андреевич Лебедев, Владислав Зигмунчик и другие.

Созданный вскоре после их приезда отряд Красной гвардии взял на себя охрану социалистической собственности и промышленных объектов города.

Решением Ошского уездного Комитета партии большевиков и ревкома А. К. Добрынин был назначен комиссаром милиции кочевого района и возглавлял боевой партийно-комсомольский отряд, предназначенный для операций вне города. Штаб был расположен на пригорке за Ак-Бурой, на даче бывшего уездного начальника (ныне Дом отдыха). В. А. Лебедев возглавил Ошский пункт особого отдела Ферганской ВЧК, начальником уездной ЧК стал Румянцев, Владислав Зигмунчик назначается комиссаром оседлого района. Отряд-дружина по своему составу был глубоко интернациональным: русские и украинцы, киргизы и казахи, узбеки и таджики, татары и уйгуры и др. Все они с оружием в руках встали на защиту молодой Советской власти.

В воспоминаниях бывшего члена Военного Совета Турккеспублики, начальника Ошского пункта особого отдела ВЧК Турккеспублики в 1918—1920 гг. В. А. Лебедева мы читаем: «В октябре 1918 года на первом съезде Красной Армии и Красной гвардии, проходившем в Ташкенте, я был избран членом Военного Совета Турккеспублики и направлен в Фергану начальником областного оперативного штаба по борьбе с басмачеством. В связи с организацией в начале 1919 года штаба Ферганского фронта я перешел на работу в только что организованный особый отдел ВЧК и был направлен начальником пункта этого отдела по Ошскому уезду. Направляя меня на эту работу, председатель Совнаркома Турккеспублики тов. В. Д. Фигельский обратил особое внимание на то, что

Ферганская область граничит с Китаем, поэтому необходим был «военный контроль» над коммуникациями, связывающими Советский Туркестан с Кашгаром, резиденцией английских и японских контрразведчиков, разными путями проникавших на нашу территорию. В Оше Советскую власть осуществлял в то время уездный Ревком во главе с Владимиром Карабицыным, а несколько позднее, с июня 1919 года, председателем Ревкома стал С. Михайличенко. Председателем уездного комитета партии был фельдшер Яков Лысенко. Активную роль по защите завоеваний Октября выполняла боевая партийная дружина, которой руководил старый большевик, начальник уездной милиции Александр Константинович Добрынин. В составе партийной дружины было много киргизов, узбеков, таджиков, преданных делу революции, волевых и бесстрашных защитников Советской власти»¹.

Начиная с середины 1919 года, испытывав на собственной шкуре силу ударов красных дружин, басмачи не осмеливались, как прежде, совершать налеты на город. Теперь они держались подальше от Оша и предпочитали нападать внезапно крупными силами на мелкие отряды кызыл-аскеров и грабить жителей отдаленных горных и предгорных кишлаков. Объединенные силы контрреволюции увеличиваются. Мятежники ставят своей основной ближайшей задачей захват Андижана — экономического и политического центра района. Но для этого нужно было захватить в свои руки город Ош. Поэтому первые мероприятия Монстрова были направлены на взятие города Ош. 7 сентября 1919 года объединенные силы контрреволюции осадили город. Немногочисленный гарнизон Оша (около 230 человек) совместно с жителями

¹ «Ленинский путь» от 13 ноября 1963 года.

города во главе с местными большевиками героически защищались двое с половиной суток, отбивая натиск в десятки раз превосходящих сил.

Участники обороны города Ош рассказывают об этих событиях так: «7 сентября около 10 часов утра город Ош был окружен бандой басмачей Мадамин-Бека и крестьянами... Враги подступили довольно близко, и красноармейцами Ошского гарнизона, Памирского отряда, красногвардейцами поспешно были заняты позиции в саду Советского собрания, у горки (где находилось высшее начальное училище) и у крепости... В крепости действовали 2 бомбомета и 2 пулемета, стоявшие на парапетах. Перестрелка велась усиленная в течение суток, не переставая.

Видя, что город не сдастся, белогвардейцы и басмачи решили затопить город и его крепость, направив сюда течение арыков. Крепость была наполовину затоплена водой... От действия воды часть перекрытий стены дала трещину и грозила падением. Чтобы уменьшить напор воды, мы вынуждены были работать в воде, делая запруды и пробивая бреши в крепостной стене. Люди не отдыхали и становились в крепости по бойницам»¹.

Наступающие на город враги предложили начать переговоры о сдаче. «Представители Советской власти города заявили делегатам белогвардейской банды, что они ни в коем случае не сдадут крепость. Эти переговоры продолжались несколько раз», — вспоминает один из участников обороны города².

Несмотря на героическое сопротивление Ошского гарнизона и добровольцев, многочисленные отряды бе-

¹ ЦАКА, ф. 25859, оп. 3, д. 8, л. 266.

² Там же.

логвардейцев, а также разношерстные полчища басмачей на третий день с криками ворвались в город.

Овладев городом, басмачи и белогвардейцы сразу же учинили грабеж и зверскую расправу над жителями города. Из народного банка было взято 10 млн рублей; из тюрьмы были выпущены все контрреволюционеры.

Захват города басмачами и белогвардейцами был осуществлен в результате предательства Солонова — начальника гарнизона Ошской крепости, Ситняковского — командира интернациональной войсковой части Ошского уезда и Тимофеева — командира Памирского отряда, находившегося в составе Ошского гарнизона. Предателям удалось повести за собой часть солдат, установить связь с подступившим к городу врагом, дезорганизовать оборону.

«Мадамин-Бек и Монстров восстановили в Оше старые царские порядки. Свергнув власть Советов рабочих, дехканских и крестьянских депутатов, контрреволюционеры создали так называемый «Военный совет», во главе которого был поставлен генерал Алексеев, бывший при царизме начальником Ошского уезда. Контрреволюционный «Военный совет» был поддержан местными феодалами и баями. В его состав вошел, в частности, ненавистный народу Насердин-Миншаба»¹.

В захваченном городе баи и маналы развернули антисоветскую пропаганду, муллы вопили, что вновь наступила эпоха мусульманского царства.

«Главари басмачества под страхом смерти требовали от горожан ударить ножом в спину Советской власти. Они под знаменем Ислама объявили не только жителям Ош-

¹ Т. Х. Келдиев — Разгром контрреволюции в Ферганской и Самаркандской областях Туркестанской АССР. Ташкент, 1959, стр. 59.

ского уезда, но и всем жителям Ферганы: «Мусульмане не должны давать Советской власти двух вещей: 1. Не давать большевикам солдат; 2. Не давать им хлеба»¹.

После занятия города Ош, они прервали связь, железнодорожное сообщение и начали стягивать свои силы к Андижану и Фергане, с целью их захвата.

«В это время положение в Туркестанской АССР резко улучшилось. Войска Туркестанского фронта под командованием М. В. Фрунзе разгромили войска атамана Дутова и 13 сентября соединились с войсками Советского Туркестана»².

В результате Туркестанское командование получило возможность направить в Ферганскую область хорошо вооруженную татарскую кавалерийскую бригаду. 21 сентября эта бригада нанесла сокрушительный удар по мятежникам и освободила город Андижан.

В освободительном походе принимали участие также 6-я и 7-я кавалерийские стрелковые дивизии под командованием Парамонова П. М., Ушакова К. П.; красногвардейцы преследовали по пятам отступающих басмачей и мятежников.

25 сентября сводный Казанский кавалерийский полк имени Гинцбурга (командир А. П. Соколов) татарской бригады первым вступил в Ош и был восторженно встречен горожанами.

Когда части Красной Армии подступили к Ошу, рабочие города и оставшаяся верной Советской власти часть бывшего гарнизона под руководством ушедших в подполье большевиков, вооружившись спрятанным оружием, освободили из тюрьмы руководителей Советской власти.

¹ «Известия Туркумка» от 20 ноября 1920 года.

² История Киргизии, т. II, Фрунзе, 1956, стр. 91.

Они заняли крепость, выгнали оттуда мятежников и басмачей и удерживали в своих руках город до вступления в него передовых частей Красной Армии, не пуская сюда отступавшие шайки Мадамин-Бека и Монстрова.

Один из участников событий писал: «Шайка вместо беззащитного города... встретила стойкое сопротивление горсточки защитников Советской власти»¹.

Видный деятель Коммунистической партии и выдающийся полководец М. В. Фрунзе в мае 1920 года побывал в городе Ош. Здесь он провел собрание партийного актива, несколько раз выступал на многолюдных митингах горожан и частей гарнизона. В своих выступлениях он объяснял собравшимся задачи Советской власти в Туркестане и призывал горожан активнее бороться с басмачеством.

Подполковник в отставке, участник гражданской войны на юге Киргизии Д. Чураков в своих воспоминаниях о М. В. Фрунзе пишет так: «Моя встреча с М. В. Фрунзе, который был в то время командующим Туркестанским фронтом, произошла в мае 1920 года. Он с небольшим отрядом прибыл в Ош из Андижана. Хорошо помню, что вместе с ним в Ош прибыл и член Турккомиссии ВЦИК, СНК РСФСР и ЦК РКП(б) Ш. З. Элиева.

В тот же вечер Михаил Васильевич выступил с большой речью на собрании городского партийного актива, которое проходило в здании уездного военного комиссариата, где ныне находится обком комсомола... М. В. Фрунзе говорил зажигательно, и мы в полнейшей тишине старались не пропустить ни одного слова. Он рассказал присутствующим о сложившейся в стране обстановке и призывал напрячь все усилия для завер-

¹ ЦАКА, ф. 25859, оп. 1, д. 44, л. 42.

шения борьбы с басмачеством... На следующий день командующий фронтом выступил на митинге перед населением верхней части города и частями гарнизона. Митинг состоялся в крепости, вся площадь была заполнена народом... Говорил он около часа. После митинга мы плотным кольцом окружили Михаила Васильевича и засыпали его вопросами. Рядом со мной находились Ваня Малышев, Миша Михайличенко и Володя Земсков, члены городского комитета комсомола, погибшие впоследствии в боях с басмачами. Михаил Васильевич охотно отвечал на наши вопросы»¹.

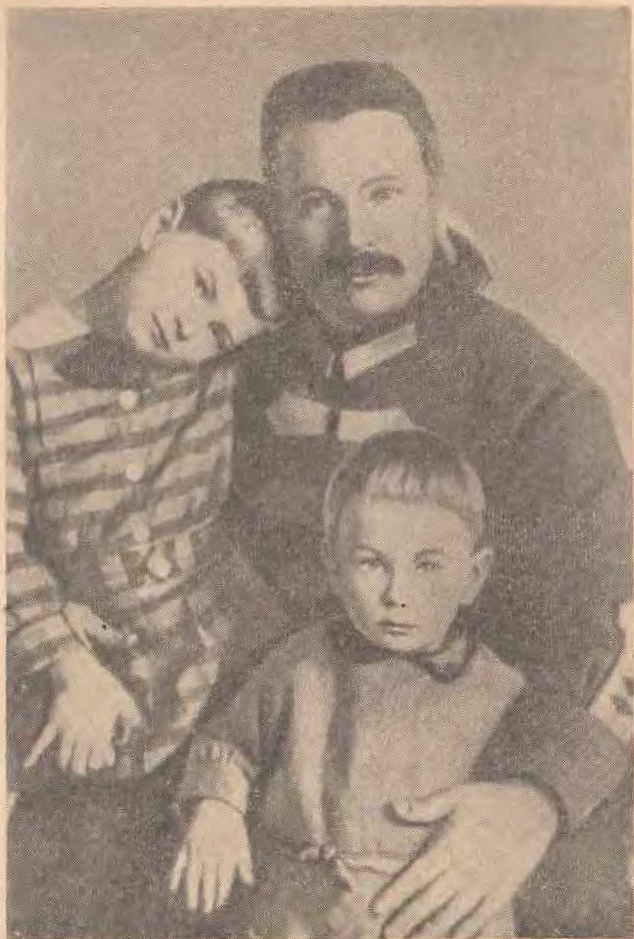
М. В. Фрунзе хорошо владел языком и знал обычаи народов Средней Азии, особенно киргизского народа. В воспоминаниях командира кавалерийской бригады Якова Аркадьевича Мелькумова мы читаем: «М. В. Фрунзе был полководцем ленинской школы. В нем счастливо сочетался талант военачальника с качествами крупного государственного деятеля, бесконечно преданного интересам пролетариата, идеям марксизма-ленинизма»².

Масса трудового населения видела свою защиту только в лице Коммунистической партии и Советской власти.

Бойцы и командиры, политработники агитационно-массовую работу среди населения обычно проводили на базаре и в красных чайханах. Все, что приезжие дехкане узнавали на базаре, быстро распространяли далеко от города в аилах и кишлаках. «В январе 1920 года с северного Туркестанского фронта на юг Киргизии было переброшено несколько красноармейских частей, начавших решительное наступление на кулацко-басмаческие бан-

¹ «Ленинский путь» от 2 февраля 1960 года.

² Я. А. Мелькумов. «Туркестанцы». Воениздат, М., 1960.



М. В. Фрунзе с детьми Таней и Тимуром. 1925 г.

ды. Под непрерывными ударами Красной Армии основные басмаческие группы прекратили сопротивление и в начале марта сдались. Сдался также главарь басмаческой шайки Мадамин-Бек. «Автономное правительство» распалось»¹.

Остатки «крестьянской армии» разбрелись по домам, а расстрепанные шайки басмачей разбежались, главным образом в направлении Гульчи.

Потерпев поражение, лишенный армии, Монстров с небольшим отрядом, оставшимся от его армии и с басмаческими шайками, расположился в Гульче, где в крепости находилась часть Памирского отряда, перешедшего на сторону мятежников после взятия города Ош.

Победа под Андижаном и Ошом создала перелом в борьбе Советской власти против контрреволюции. На Юге Киргизии обеспечила красным частям переход от обороны к наступлению. Переход красных войск в наступление оказал громадное моральное воздействие на участников контрреволюционной авантюры. Он показал мятежникам возросшие силы Советской власти. Лагерь контрреволюции дробился и слабел: те трудящиеся крестьяне, которые были насильно втянуты в «Крестьянскую армию», убеждались на опыте, что они обмануты, и начали требовать от главарей прекращения борьбы, бросали позиции и уходили в свои села или переходили на сторону Советской власти. Один главарь объединенной мятежной армии — Сулейман Кучуков, сформировавший по предложению Монстрова Кара-киргизский полк, также порывает с ним. Неожиданно для Монстрова Кучуков двинул свой полк на Гульчу и выбил оттуда последние остатки «Крестьянской армии», а затем явился с повинной в штаб

¹ История Киргизии, Фрунзе, т. II, 1956, стр. 93.

Ферганского фронта и заявил о своем окончательном переходе на сторону Советской власти. В феврале 1920 года Монстров вынужден был сдаться Советской власти. Так была разгромлена кулацкая контрреволюция, вступившая в союз с басмачеством в борьбе против Советской власти.

Напрасно англичане, стремясь остановить разложение басмаческих банд, убили Мадамин-Бека, подослав к нему его бывшего помощника Курширмата. Напрасно они старались спасти басмачество деньгами, оружием. Басмачество было уже обречено на гибель. В бандах остались лишь горсточки людей, боявшихся возмездия за свои преступления, бывшие феодальные князьки и прямые наемиты английской разведки.

В начале июня 1922 года был вынужден сдаться в руки Красной Армии ярый враг Советской власти Курбаши Муэтдин. Однако 3 июля, вероломно сорвав начатые мирные переговоры с советским командованием, он совершил зверское нападение на Ош, где вырезал больных, лежавших в местной больнице. Но 6 июля 1922 года и его настигло возмездие. Рыскавший с остатками своих головорезов в окрестностях Оша Муэтдин был разгромлен 13-й и 7-й кавалерийскими бригадами и киргизскими добровольцами и захвачен в плен со своими приближенными. 27 октября 1922 года по приговору ревтрибунала Муэтдин и его несколько приближенных головорезов были публично расстреляны у Сулейман-горы. Приговор ревтрибунала был встречен трудящимися города с большим одобрением. Они горячо благодарили Советскую власть и Красную Армию за ликвидацию басмаческих банд и грабителей.

Таким образом, в течение 1922 года узбеко-киргизские национальные части Красной Армии вместе с рабо-

чими и трудящимися дехканами под руководством Коммунистической партии, борясь за грядущий день социализма, плечом к плечу с русскими воинами окончательно разгромили на Юге Киргизии басмаческие банды.

Трудящиеся города свято чтут память своих героев, павших при защите города Ош от басмаческих банд. Одним из них был тов. Хохлов Т. Ф. Его имя носит одна из улиц города. Весной 1956 года в сквере им. Ленина у могилы героев воздвигнут монумент.


Многие участники борьбы с басмачеством и поныне живут и трудятся на благо нашей Родины.

В трудных условиях гражданской войны в январе 1919 года при активном участии посланцев ЦК РКСМ Ташкентских Союзов в Оше создается комсомольская организация.

Состоявшееся по инициативе председателя Ошского Укома КП тов. Кондратьева и председателя Ферганского обкома тов. Четвертакова собрание городской молодежи единогласно одобрило Устав и Программу РКСМ.

В числе первых комсомольцев города Ош были братья Михаил и Степан Михайличенко, Федя Шпак, А. Тиллябаев, Д. Гапыров, Алимжан Юсупов, Данил Кордуб, Вася Бобенко, Борис Нестеренко, Александра Чуракова, Джура Зайнабетдинов, Дмитрий Чураков, Владимир Голубев, А. Юсупжанов и многие другие. Немало комсомольцев пало смертью храбрых в огне гражданской войны.

Партийные организации и организации Советской власти проявляли повседневную заботу о молодом поколении. В апреле 1918 г. Народный Комиссариат по делам национальностей дает указание местным Комиссариатам и Отделам немедленно развернуть открытие школ для ликвидации неграмотности, создаются библиотеки, откры-



Памятник воинам,
погибшим в борьбе с басмачеством.

ваются народные университеты и на особых курсах готовятся инструкторы по внешкольному образованию.

Особенно важное значение имело для молодежи решение коллегии Комиссариата по делам национальностей от 7 марта 1919 года «Об отмене калымов, уплачиваемых при вступлении в замужество у киргизов».

В заявлении жительницы города Ош Минсары Абдрахманбаевой в Ошский совдеп содержалась просьба развести ее с мужем, за которого ее отдали насильно в возрасте 14 лет. «Я хочу пользоваться теми же правами, — писала она, — которые даны теперь всем русским женщинам»¹.

В мае 1921 года уже имелись сельские комсомольские организации в старогородском, новгородском районах Оша и других местностях.

Разгромив в огне гражданской войны, с помощью русского народа, объединенные силы внутренней и внешней контрреволюции, киргизский народ, в том числе и трудящиеся города Ош, под руководством большевистской партии начал восстанавливать разрушенное народное хозяйство. Ломая сопротивление классового врага, партийная организация города провела земельно-водную реформу, национализацию промышленных предприятий, учреждений и банков. Провела реформы по народному образованию, здравоохранению.

В 1929 г. Ош становится административным центром района, с 21 ноября 1939 г. — центром области, а с 27 января 1967 г. — центром объединенной Ошской области (в ее состав была включена Джалал-Абадская область). Все это оказало глубокое влияние на его дальнейшее развитие.

¹ С. Табышалиев. Из материалов к истории комсомола Киргизии. «Комсомолец Киргизии», 17 октября 1958 года.



Одновременно ведется строительство промышленных предприятий по переработке продукции сельского хозяйства, ремонту сельскохозяйственной техники, производству товаров широкого потребления, расширяются его функции как торгово-распределительного и культурного центра богатейшего в республике сельскохозяйственного и горно-промышленного района.

Стремительное развитие экономики и культуры города было временно задержано общенародным бедствием. Великая Отечественная война явилась для киргизского



Старейшие коммунисты города Ош.

народа великим испытанием всех его сил, проверкой искренности его дружеских чувств ко всем братским народам СССР.

Население города Ош вместе со всеми народами нашей страны единодушно встало на защиту своих завоеваний, послав лучших своих сыновей и дочерей на защиту Родины от озверелого фашизма. А те, кто остались в городе, отдали свои силы общенародному фронту труда.

Чтобы приблизить победу, ошане в кратчайшие сроки

строили новые заводы и промышленные предприятия. За годы войны в городе вступили в строй хлопкоочистительный, ликеро-водочный, консервный, мотороремонтный (ныне электронасосный) заводы, ГЭС; из небольшой шелкомотальной фабрики, на базе эвакуированной рахмановской фабрики и построенного в послевоенные годы красильно-отделочного цеха, вырос мощный шелкокомбинат им. ВЛКСМ, значительно был расширен гренажный завод.

В годы Великой Отечественной войны битва за Москву показала единство советского фронта и тыла. Об этом свидетельствует, в частности, патриотическое движение в тылу по сбору денежных средств в фонд обороны, теплых вещей и подарков бойцам Советской Армии от коллективов трудящихся и отдельных граждан. Так, например, от трудящихся Советской Киргизии было собрано 189 миллионов рублей и значительная доля из этих собранных денег принадлежала горожанам — труженикам города Ош.

Трудящиеся города Ош тепло и по-братски встретили советских граждан, эвакуированных из временно занятых гитлеровцами районов, обеспечили их жилой площадью, питанием. Так же гостеприимно приняли жители польских граждан, оказавшихся во время войны в Оше.

В Ош также был эвакуирован Ростовский государственный университет, который значительно помог городу в изучении родного края и подготовке научных кадров.

Тысячи воинов, уроженцев Оша, награждены орденами и медалями СССР. Младшему лейтенанту артиллеристу Ташмату Джумабаеву, отличившемуся при ликвидации Орловско-Белгородской группировки оккупантов, присвоено звание Героя Советского Союза. Трудящиеся города гордятся его славными подвигами.

ОШ СОЦИАЛИСТИЧЕСКИЙ

Великая Октябрьская социалистическая революция внесла коренные изменения в экономику, культуру и быт города. В результате Ош превратился во второй, по размерам промышленного производства, город республики.

За годы Советской власти в Оше построены и сданы в эксплуатацию промышленные предприятия. Крупнейшие из них — шелкоткацкий комбинат, гренажный, хлопкоочистительный, кирпично-черепичный заводы, комбинаты крупнопанельного домостроения, железобетонных изделий, мясокомбинат, мясоконсервный завод, хлебозавод, мельничный комбинат, маслозавод, швейно-обувная и мебельная фабрики. Развивается металлообрабатывающая промышленность.

В Оше имеются насосный завод — второй в Советском Союзе, авторемонтный завод с шиноремонтным цехом, а также предприятия местной, кооперативной промышленности. В первом году пятилетки (1966—1970 гг.) задание по выпуску валовой продукции выполнено на 103,7 процента.

За последние десять-двенадцать лет объем производства валовой продукции увеличился более чем в четыре раза. В 1965 г. стоимость ее составила 370 млн. рублей. Коллективы промышленных предприятий города ведут упорную борьбу за увеличение количества и улучшение качества выпускаемых товаров.

Среди отраслей промышленности, представленных в городе, ведущее место занимает легкая. В ее составе находятся такие предприятия, как шелкокомбинат — одно из крупнейших текстильных предприятий города.

Комбинат вырос из небольшой шелкомотальной фабрики, основанной в 1927 г. В 1928 г. фабрика выпустила 171 т грены, которую отправила на шелкоткацкие предприятия Ферганской долины и Российской Федерации. В 1950 г. выпущено более 900 тыс. м шелковых тканей, а в 1965 г.— около 6 млн. м шелковых тканей. При этом из года в год улучшался процесс производства, осваивались новые виды высококачественных тканей. Так, в 1950 г. выпускалось только 6 наименований, а в 1965 г.— 15. Среди них большим спросом пользуются «Ак-Бура», «Чолпон» и др.

С 1958 г. комбинат впервые освоил производство искусственного шелка, а в 1965 г. из 6 млн. м ткани из натурального шелка составили всего 1,5 млн. м. К 1970 г. ткани из натурального шелка будут составлять не более 5% всей продукции комбината.

В 1963 г. комбинат пополнился новым ткацким цехом, оборудованным 180 отечественными станками-автоматами. Мощность цеха — 3 млн. м искусственного шелка в год.

Ведущую роль в увеличении производства, наряду с химией, должна сыграть и новая техника. Уже сейчас 70% производственных процессов на комбинате автоматизированы, через два-три года (1966—1968 гг.) автоматизация охватит почти все производство. Искусственные волокна и новое оборудование позволят рабочим комбината намного увеличить выпуск тканей из нейлона и капрона, повысить производительность труда.

Нити искусственных волокон комбинат получает из РСФСР, Украины, Белоруссии, Армении и из других братских союзных республик. Перед пуском в производство они проходят разнообразные испытания в центральной лаборатории комбината. Работники лаборатории разра-

батывают новые рецепты химических красителей, технологию набивки искусственных тканей на печатных машинах с применением эмульсионных загусток. Все эти новшества, внедренные на комбинате, дают значительный эффект.

Красочные и прочные набивные ткани, выпускаемые Ошским шелкокомбинатом, славятся не только в Советском Союзе, но и за его пределами.

Изделия из шелка Ошских текстильщиков можно встретить на Украине, в Казахстане, Москве, Ленинграде, Ростове и Саратове. Свою продукцию — репсы, плательные, костюмные, детские, молодежные и другие ткани комбинат отправляет в Италию, Голландию, Швейцарию, Англию.

На Ошском шелкокомбинате имени ВЛКСМ работает высокопроизводительная машина «Раджиани» для набивки шелковых тканей, полученная из Италии. Из ГДР, Польши, Чехословакии сюда приходят химические реактивы.

В 1966 г. на предприятии трудились свыше 3500 человек (против 220 в 1930 г.), из них 650 кокономотальщиц и ткачих прошли школу фабрично-заводского обучения, созданную при комбинате. В составе промышленно-производственного персонала обращает на себя внимание большой удельный вес высококвалифицированных командиров производства: 140 инженеров и техников.

Коллектив шелкокомбината обменивается опытом своей работы не только с текстильщиками братских союзных республик РСФСР, Таджикской ССР, Узбекской ССР, но и с социалистическими странами.

В составе предприятий металлообрабатывающей промышленности важным является насосный завод. Он был создан в 1959 г. как электромеханический на базе существовавших тогда литейномеханического и моторо-



В. Зиганшина — ткачиха Ошского шелкового комбината.

ремонтного заводов. Его основная продукция — артезианские электронасосы. В год своего рождения завод выпустил всего 250 электронасосов, над созданием которых трудилось около 300 рабочих. В 1965 г. завод выпустил 12 тыс. насосов, а в цехах его трудится 750 человек.

В настоящее время (1966 г.) с конвейера завода сходит насос марки ЭЦНВ-12 мощностью в 255 м³ в час.

Насосы идут на предприятия большой химии, для орошения полей целинных совхозов Казахстана, Западной Сибири, колхозов Украины, Дальнего Востока.

В первом году нынешней пятилетки будет сделан новый крупный шаг в развитии экономики и культуры областного центра.

Объем промышленного производства вырастет на 15% по сравнению с 1965 годом. Увеличится выпуск строительных материалов: железобетона, кирпича. Это необходимо, так как с каждым годом возрастает объем капитального строительства. На 1966 год общий объем капиталовложений по городскому Совету определен в сумме 3608 тысяч рублей.

Объем бюджета определен по доходам и расходам в сумме 10 262,8 тысяч рублей — значительно больше против утвержденного бюджета 1965 года.

Нужно сказать, что за годы социалистического строительства изменились не только масштабы и структура промышленности Оша, но усилилась его роль в экономическом развитии и преобразовании хозяйства всей области.

С каждым годом в город Ош для промышленной переработки и потребления все больше поступает шелковых коконов, хлопка-сырца, скота, различного кожевенного сырья, молока, зерна, винограда, фруктов, овощей и других сельскохозяйственных продуктов.


Часть промышленного сырья, такого как сахар для кондитерских изделий, зерно, доставляется из районов, находящихся вне области. Значительно вырос выпуск промышленной продукции на предприятиях города, предназначенной для снабжения южных районов области.

Одним из величайших завоеваний Советской власти является создание национальных кадров рабочего класса. До революции в городе среди киргизов почти не было рабочих. В наши дни в Оше нет такой отрасли промышленности, где бы не трудились киргизы или представители других коренных национальностей.

Многочисленная армия промышленных рабочих города встречает 50-летие Советской власти самоотверженным трудом. За коммунистический труд борются около 4 тысяч рабочих, 38 бригад, 2 цеха, 219 рабочих уже удостоены высокого звания «Ударник коммунистического труда». В числе передовых коллективов смена кокономотального цеха № 2 шелкокомбината имени ВЛКСМ (мастер смены тов. Абдурахманова), бригады Лучко, Могданова, Мирзаджанова; бригада Маматкаримова электромеханического завода.

Особенно широко движение за коммунистический труд развернулось на шелкокомбинате имени ВЛКСМ. Высшей формой социалистического соревнования здесь охвачен каждый второй работающий.

С каждым годом растет энергетическое хозяйство родного города. Если до 1955 года городская ГЭС имела установленную мощность в 112 квт, то в январе 1956 года, с введением второй очереди, мощность ГЭС достигла 940 квт. В середине февраля 1958 года было закончено строительство высоковольтной линии электропередач от Андижана до Оша. Наш город от Ферганского энерго-



Проверка продукции Ошского авторемонтного завода.

кольца получает до 700 тыс. квт часов электроэнергии.

Большие изменения произошли в кустарном производстве. Распыленные мелкие мастерские объединились в артели.

Вместе с развитием промышленности в Оше растет численность, меняется состав населения и расширяется сеть культурно-просветительных и медицинских учреждений. Ярким свидетельством роста города является рост численности населения.

За годы Советской власти число жителей города выросло почти в три раза. Если в 1913 г. в нем всего около 35 тыс. человек, то в 1939 г. уже — 45, в 1959 г. — более 65, а в 1967 г. — свыше 118,5 тыс. человек. Только за шесть лет (1959—1965 гг.) численность его жителей выросла на одну треть, что явилось следствием бурного промышленного, транспортного, культурного строительства.

Рост числа жителей города в первую очередь связан с увеличением темпов естественного прироста, особенно в результате снижения детской смертности. Кроме того, за счет притока населения из окрестных сел и других районов СССР. Последнее обстоятельство способствует удовлетворению потребностей городских промышленных предприятий в высококвалифицированных кадрах.

Областной центр сохранил свой дореволюционный состав населения: кроме узбеков, которые составляют по-прежнему большую часть его жителей, в городе живут киргизы, русские, украинцы, татары и в небольшом количестве представители других национальностей: казахи, уйгуры, персы, евреи, таджики, армяне.

Весь этот коллектив советских людей спаян ныне братской дружбой, воодушевлен любовью к Родине, объединен общим социалистическим трудом.

До сего времени в городе наблюдаются унаследован-

ные от прошлого некоторые «зональности» в размещении населения. Так, например, очень заметны сгустки узбекского населения в старой или нижней части города, а русские и другие национальности живут преимущественно в верхней или новой части города.

В связи с расширением строительства во всех частях города, различия между старым и новым городом, а следовательно, и между территориальным размещением национальностей постепенно стираются.

С каждым годом город растет и ширится, становится более благоустроенным и привлекательным.

Современный Ош — крупный культурный центр. В городе насчитывается 24 средних и семилетних школы и одна областная киргизская школа. В них учатся свыше 16,5 тысяч учеников; работают 2 детские музыкальные школы.

Уделяется большое внимание школьному строительству: оборудованию кабинетов, мастерских для целей политехнизации обучения.

Замечательным подарком для юных пионеров и школьников является прекрасное двухэтажное здание Дворца пионеров, которое было сдано в эксплуатацию в 1962 году. При Дворце имеются детская библиотека, читальный зал, зрительный зал, спортивный зал, работают самодеятельные кружки: рукоделия, «умелые руки», музыкальный, хореографический, фото, радио, авиамодельный, изобразительного искусства, шахматно-шашечный и другие. При Дворце создан также краеведческий кружок юных мичуринцев, регулярно проводятся лекции, устраиваются литературные вечера и фотовыставки, отражающие работу кружков.

В школах города работают 866 учителей с высшим и средним образованием.

За годы Советской власти немало воспитанников

школ города стали людьми, которыми по праву гордятся ошане. Из стен школы «25 лет Октября» вышли многие замечательные деятели науки, которые известны далеко

за пределами Киргизии. Среди них: Хабиб Абдуллаев — бывший президент Академии Наук Узбекской ССР, доктор геолого-минералогических наук; Изатсултанов — профессор и писатель, доктор филологических наук и член Академии Наук Узбекской ССР; Мирзаколон Исмаилоз — писатель и переводчик, автор книги «Фергана до рассвета»; Торохан Мирзаев — композитор и дирижер Государственной филармонии; Махмуд Рахматов — журналист сатирического журнала «Муштум»; Якубжан Шукуров — детский писатель в Узбекистане; Ю. Атаходжаев — инженер-железнодорожник; Садык Мусаев — первый секретарь райкома партии Янги-Юльского района, Герой Социалистического Труда и другие.

В городе имеются сельскохозяйственный техникум, в котором учатся свыше 650 юношей и девушек, получающих специальное техническое образование по сельскому хозяйству; строительное училище по подготовке строителей разной квалификации и музыкальное училище.

Важнейшим культурным центром стал Ошский педагогический институт, который в 1951 году создан на базе учительского института, основанного в 1939 году. В 1966 году в нем обучалось более 2000 юношей и девушек. С 1956 года при институте работает заочное отделение, на котором учатся свыше 3580 студентов-заочников. В течение 14 лет институт вместе с заочным отделением выпустил около 8500 специалистов-учителей, работающих в школах Ошской области.

В институте имеются хорошо оборудованные кабинеты, лаборатории, библиотеки, читальные залы. Книжный

фонд превышает 120 тысяч экземпляров книг, 86 названий журналов и 18 центральных и республиканских газет.

Со всех концов Средней Азии приезжают в областной центр дети рабочих, интеллигенции и колхозников, чтобы получить высшее образование.

В институте работают 255 преподавателей против 36 преподавателей в 1951 году. Из них 34 доцента и кандидата наук.


На каждого студента за 5 лет обучения расходуется государством около 3500 рублей.

Специальную подготовку по вопросам марксистско-ленинской теории горожане получают в вечернем университете марксизма-ленинизма.

К услугам трудящихся города Дом культуры, Дом учителя, 16 клубов, 6 кинотеатров, до 3-х десятков красных уголков, драматический театр им. Кирова, 12 библиотек, типография. В городе издаются три газеты: «Ленинский путь», «Ленин жолу» и «Ленин юли» на киргизском, узбекском и русском языках.

Значительное развитие получила радиосвязь. Широко используются в быту радиоприемники, радиорепродукторы и телевизоры. К услугам трудящихся телефон и телеграф. С 1959 года вступили в строй автоматическая телефонная станция на 1800 номеров, а также междугородняя телефонная станция. Установлена радиорелейная связь со столицей республики г. Фрунзе.

На холмах в садовом парке расположен Дом отдыха горноклиматического типа. Канал, берущий свое начало из реки Ак-Буры, пересекает территорию Дома отдыха, улучшая его микроклимат. Среди отдыхающих можно встретить жителей многих городов Средней Азии. В 1965 году за один год здесь отдохнуло 12 тыс. человек, в 3,5 раза больше, чем в 1945 году.



Учебный корпус Ошского педагогического института.

В городе имеется историко-краеведческий музей, в стенах которого хранится большое количество ценных исторических экспонатов и документов. Музей много дает для понимания своеобразия природы родного края, успехов хозяйственного строительства и развития культуры киргизского народа в прошлом и настоящем.

В целях улучшения воспитания комсомольцев и молодежи города в духе боевых революционных традиций Коммунистической партии и советского народа 1 июля 1957 года при городском комитете комсомола решением бюро горкома партии был создан Совет старейших.

В Совет вошли 24 старых коммуниста, которые активно участвовали в революции и укреплении Советской власти в городе и в деревне. Эти товарищи прошли гражданскую войну, а в годы восстановления народного хозяйства боролись против разрухи, голода, классовых врагов.

Совет старейших коммунистов проводит активную работу среди комсомольцев города, в школах, пионерских дружинах и отрядах.

Члены Совета выступали на общегородских вечерах в Доме культуры, на комсомольских вечерах, на фабриках и заводах, в красных уголках, на собраниях, встречах, слетах юных пионеров.

Неизмеримо улучшилось медицинское обслуживание жителей города. Если до революции были один врач и акушер, то сейчас в городе работает свыше 500 человек медико-обслуживающего персонала. Из них 210 специалистов-медиков с высшим образованием.

Если до революции на нужды народного образования и здравоохранения выделялось всего 3858 рублей, то сейчас из бюджета города для этих целей выделяется около 160.000 рублей.



Группа выпускников Ошского педагогического института.

В 1966 г. в городе—шесть больниц, родильный дом, пять поликлиник, восемь аптек. В текущей пятилетке будет построен новый родильный дом на 120 мест.

Растет и сеть детских учреждений, детских яслей и детских садов. Количество их в городе 31. В них воспитывается около 1500 детей дошкольного возраста. К концу 1967 г. будет построен еще один детский сад на 280 мест.

С каждым годом преобразается облик родного города. Как и по всей стране здесь быстрыми темпами прокладываются новые улицы и тротуары, расширяются и покрываются асфальтом старые. В 1957 году закончено строительство большого железобетонного моста через Ак-Буру, который связывает правобережье с левобережьем в южной части города.

За последние четыре года на благоустройство города из бюджета израсходовано более 2,5 миллионов рублей.

Вдоль улиц и тротуаров проложены арыки, обсаженные рядами высоких тополей, акаций, карагачей, ясеней, кленов. Как и в большинстве городов Средней Азии, здесь много фруктовых садов и виноградников.

Из конца в конец города курсируют комфортабельные автобусы, увеличивается количество такси. Если в 1949 году в городе работало 10 автобусов и около 40 легковых машин, то в настоящее время имеется свыше 200 автобусов и около 280 такси, обслуживающих город и районы нашей области.

С окружающими районами центр области связывает ряд радиально расходящихся автомобильных магистралей: на Кара-Су, Араван, Узген, Наукат, Кызыл-Кия, Сулюкта, Хайдаркан, в Хорог и другие. Дорога Ош—Хорог имеет общесоюзное значение. Она связывает город Ош с окружающими его колхозами, совхозами, промышленными предприятиями и районными центрами.

В 1965 году открыта новая транстаньшаньская автомобильная магистраль Ош—Фрунзе протяженностью 600 км, соединяющая южную Киргизию с северной. Если раньше караваны груженых машин добирались до республиканского центра города Фрунзе около 1,5 суток, то сейчас расстояние сократилось вдвое. Это позволит значительно быстрее и в больших количествах транспортировать продукцию фрунзенских предприятий южанам.

Основными грузами автострады являются хлопок, волокна, ткани, минеральные строительные материалы, нефтепродукты, продукты животноводства, фрукты и другие. Так же, как и Памирский тракт (Ош—Хорог), трасса Ош—Фрунзе является одной из важнейших в Средней Азии автострадой, имеющей общесоюзное значение.

К 1965 году автопарк, по сравнению с 1949 годом, увеличился в 5 раз, а численность автобусов — в 10 раз.

Дореволюционный Ош никогда не слышал паровозного гудка. Только при Советской власти, в ноябре 1929 года, проведена железная дорога от станции Кара-Су до Оша (22 км).

В Ош по железной дороге стекается самая разнообразная продукция: уголь, нефтепродукты, металлы, разнообразные машины для нужд промышленности и сельского хозяйства, лесоматериалы, стройматериалы, ткани, зерно и продовольствие для населения города.

Вывозят из Оша главным образом хлопок, ткани, насысы. Общий грузооборот станции Ош за 1948 год составлял 75—80 тыс. тонн, а в 1964 году он увеличился, по сравнению с 1940 годом, в 4,5 раза.

В связях города Ош с загородными районами области и с центром республики большое значение имеет авиация.



Дорога Фрунзе — Ош

12 июня 1963 года в Ошском аэропорту впервые сделал посадку воздушный лайнер «ИЛ-18», совершивший перелет по трассе Фрунзе—Ош. С 1966 года введена в эксплуатацию трасса Ош—Москва, а с 1967 года—трас-

са Ош—Свердловск. В недалеком будущем из Оша самолетом «Ил-18» можно будет совершать беспересадочные полеты в Новосибирск и на Кавказское побережье Черного моря.

Каждый новый год вносит в облик нашего города новые перемены. Всюду, куда ни глянешь, идет строительство.

Коммунистическая партия и Советское правительство придают огромное значение решению жилищной проблемы. За последние четыре года жилой фонд в городе увеличился на 70 тысяч квадратных метров. На строительство жилищ было израсходовано более 6,5 миллионов рублей и около 20 миллионов рублей израсходовано на нужды капитального строительства.


Широкое распространение в последние годы получило строительство индивидуальных домов. Только за последние пять лет трудящиеся города с помощью государственного кредита и своих сбережений построили более 900 домов.

Чтобы облегчить индивидуальное строительство, в лесоторговые склады города ежегодно завозят сборные щитовые дома и детали для одно-двух-трехкомнатных домов с кухней, столовой, кладовой и открытой террасой.

За годы социалистического развития город Ош территориально вырос и расширился более, чем в 4,5 раза. Если в дооктябрьский период его территория охватывала приблизительно 10 кв км, то в настоящее время (1965 г.) — до 68 кв. км.

Рост территории города происходит как за счет «поглощения» соседних поселений, так и за счет нового строительства. В городской черте находятся Дом отдыха и Ошский административный район. На юго-восточной окраине города, на месте пустырей, в 1928 году возникла

небольшая шелкомотальная фабрика, ныне крупнейший в стране шелкокомбинат имени ВЛКСМ, слившийся с основной частью города. На южной окраине города вырос небольшой благоустроенный посёлок, так называемый геологгородок. Он явился южным продолжением улиц имени Ленина, Свердлова и Хохлова. К югу от Сулейман-горы там, где раньше была западная окраина города и хлопковое поле, разместились новые многоэтажные красивые жилые дома — район Ошских Черемушек. На северной окраине Оша вырастает большой текстильный



Улица Ленина.

рабочего поселка Кочкор-Ата. Общая протяженность магистральной будет равна 109 км.

В дальнейшем в городе будут построены здания еще шести семилетних и средних школ и школы-интерната на 700 учеников, кооперативного техникума, педучилища.

Расширяется сеть лечебно-профилактических учреждений в городе, детских садов и яслей, амбулаторий. Все учреждения получают новейшее оборудование по последнему слову медицинской науки.

В новой Программе Коммунистической партии указывается, что через два десятка лет в нашей стране люди будут бесплатно пользоваться транспортом, постепенно будут созданы условия бесплатного содержания детей и подростков в детских учреждениях: в яслях, детских садах, площадках, в школах с продленным днем, в пионерских лагерях. Будет развиваться сеть школ-интернатов с бесплатным содержанием детей, а в школах продленного дня будут введены бесплатные горячие завтраки и обеды, осуществлено бесплатное снабжение школьной одеждой и учебными пособиями.

Во втором десятилетии начинается переход к осуществлению бесплатного общественного питания на предприятиях и в учреждениях. Чтобы облегчить труд женщин, наша пищевая промышленность уже в ближайшие годы резко увеличит производство концентратов и полуфабрикатов.

Претворения в жизнь Программы Коммунистической партии можно добиться трудом и только трудом миллионов. Каждый советский человек, в том числе труженики Оша — своим трудом приближают торжество коммунизма, несущего изобилие в радостную жизнь всем народам земли.

ОГЛАВЛЕНИЕ

Введение	5
Глава I. Природные условия города	9
Глава II. Краткий исторический очерк	25
Глава III. Ош социалистический	57

Т. АЙДАШЕВ

ГОРОД ОШ

(на русском языке)

Редактор Г. С. Гужин

Худож. редактор А. И. Мисюрев.

Техн. редактор Т. С. Махмудова

Корректор Т. П. Вязьмина.

Сдано в набор 8/VIII 1967 г. Подписано к печати 29/XI 1967 г. Формат бумаги 70×108¹/₃₂. 3,77 печатных листа, 3, 89 учетн.-изд. листа. Д—07249. Заказ 4645. Тираж 25000 экз. Цена 30 коп.

Киргизполиграфкомбинат Комитета по печати,

30 коп.

X 6

