




С.Д. Дудашвили

**Туристские
ресурсы
Кыргызстана**

сво



Формуляр книги

75.81	465 498
1.01	Дувановича С
	тские рее
	200с

Э.А.К.

42 010

75.81

Д81

ЭЛ. К.

С.Д. Дудашвили

ТУРИСТСКИЕ РЕСУРСЫ КЫРГЫЗСТАНА

.....9
.....11
.....13
.....15
.....20
.....20
.....24
.....27
.....32
.....32
.....36
.....40
.....45
.....47
.....48
.....52
.....54
.....57
.....59
.....60
.....63
.....66
.....67
.....68

✓
+

ОШСКАЯ
ОБЛАСТНАЯ БИБЛИОТЕКА
ИНВ № 465498

СПРАВОЧНО-
БИБЛИОГРАФИЧЕСКИЙ
ОТДЕЛ

Бишкек 2004

УДК 379.8
ББК 75.81
Д 81


Дудашвили С.Д.
Д 81 Туристские ресурсы Кыргызстана. – Б.: Раритет
Инфо, 2004. – 278 с

ISBN 9967-424-27-3

Учебное пособие посвящено туристским ресурсам, составляющим основу для создания отечественных турпродуктов.

В книге рассматриваются теоретические аспекты и роль туристских ресурсов в организации туристского бизнеса в современных условиях, содержится богатый справочно-информационный материал о природе, флоре и фауне регионов республики, истории, обычаях, традициях народа, прошлой и современной культуре.

Пособие предназначено для студентов, обучающихся туристскому бизнесу, а также для специалистов, которые по роду своих занятий связаны с туризмом.



Д 4205000000 04
ISBN 9967 424 27 3

УДК 379.8
ББК 75.81

© Дудашвили С.Д., 2004
© Раритет Инфо, 2004

СОДЕРЖАНИЕ

Об учебном пособии	9
Предисловие	11
Раздел 1. Общие сведения и понятия	13
Глава 1. Кыргызстан – страна Тянь-Шаня	15
Глава 2. Есть ли в Кыргызстане возможности для развития туризма?	20
1. Кыргызстан, как объект туризма	20
2. Турпродукты и рынки	24
3. Информация по статистике туризма	27
Глава 3. Туристские ресурсы и их роль в реализации туристского бизнеса	32
1. Понятие туристские ресурсы	32
2. Классификация туристских ресурсов	36
3. Свойства, факторы и тенденции туристских ресурсов.....	40
Раздел 2. Природные ресурсы	45
Глава 4. Ландшафты	47
1. Горы и ледники	48
2. Пещеры	52
3. Реки и озера	54
4. Сырты	57
Глава 5. Флора и фауна	59
1. Растительный мир	60
2. Животный мир	63
3. Рыбы	66
4. Птицы	67
5. Красная книга	68

Глава 6. Рекреационно-климатические ресурсы и экосистемы	73
1. Климатические ресурсы	73
2. Минеральные воды, лечебные грязи и курорты	73
3. Побережье озера Иссык-Куль: пансионаты, прибрежные отели, центры отдыха	78
4. Экологическая среда. Экосистемы и охраняемые территории	83
5. Дикая природа	87
Раздел 3. Социальные ресурсы	89
Глава 7. Социально-политические ресурсы	91
1. Международное лицо Кыргызстана	92
2. Гостеприимство кыргызского народа	94
3. Демократическая Конституция Кыргызстана	95
4. Двуязычные страны	96
5. Дипломатия Великого Шелкового пути	97
Глава 8. Историко-архитектурные ресурсы	99
1. Памятники древнейшей истории	99
2. Памятники истории и культуры эпохи Великого Шелкового пути	101
3. Современные памятники архитектуры	102
4. Религия	104
Глава 9. Этнография, народно-прикладное и современное искусство	107
1. Юрта и джайлоо-туризм	108
2. Национальные игры и обычаи	111
3. Народное-прикладное искусство	115
4. Кухня, одежда, украшения	118
5. Эпос Манас и образ Манаса	128
6. Творчество Чингиза Айтматова	131

Раздел 4. Региональные туристские ресурсы	135
--	-----

Глава 10. Основные природные и исторические ресурсы в регионах Кыргызстана	137
1. Чуйская область	137
1.1. Достопримечательности Кыргызского Ала-Тоо	140
1.2. Суусамырская долина	144
1.3. Река Кокмерен	145
1.4. Боомский каньон и скалы Конорчека	146
1.5. Историко-культурный комплекс «Башня Бурана»	150
1.6. Природный парк Чон-Кемин	152
2. Иссык-Кульская область	153
2.1. Историко-культурные памятники города Каракол	157
2.2. Высокогорный природно-экологический комплекс Иньльчек	160
2.3. Река Сыры-Джаз	162
2.4. Арабельские сырты	162
2.5. Достопримечательности южного берега озера Иссык-Куль и Терской Ала-Тоо	163
2.6. Достопримечательности северного берега озера Иссык-Куль и Кунгей Ала-Тоо	168
2.7. Затонувшие города и озеро Иссык-Куль	173
3. Нарынская область	175
3.1. Природные памятники в окрестностях города Нарына	178
3.2. Кокшаал-Тоо и пик Данкова	179
3.3. Природно-экологический комплекс реки Нарын	181
3.4. Озеро Сон-Куль	183
3.5. Озеро Чатыр-Куль	184
3.6. Долина Ак-Сай	184
3.7. Пещеры реки Кок-Кия	185
3.8. Ак-Тала	186
3.9. Таш-Рабат	187

4. Джалал-Абадская область	189
4.1. Реликтовые орехо-плодовые леса.....	192
4.2. Сары-Челекский биосферный заповедник.....	196
4.3. Долина реки Чаткал и Беш-Аральский заповедник	197
4.4. Рисунки Саймалу-Таш	199
4.5. Мавзолей Шах-Фазиль	200
5. Ошская область	202
5.1. Достопримечательности города Оша	204
5.2. Ачик-Таш – Корумды.....	211
5.3. Природный парк «Кыргыз-Ата»	212
5.4. Кожо-Келен	213
5.5. Пещеры Ошских гор	214
5.6. Абшир-Сай	215
5.7. Кара-Шоро	216
5.8. Историко-архитектурный комплекс Узген	217
6. Баткенская область	218
6.1. Ак-су – Каравшип (Азиатская Патагония)	220
6.2. Дугоба	221
6.3. Сох	223
6.4. Крепость Капн	225
6.5. Пещера Кап-и-Гут	225
7. Таласская область	227
7.1. Природный парк «Беш-Таш»	229
7.2. Чиим-Таш	230
7.3. Долина Чичкан	230
7.4. Гумбез Манаса	231
8. Город Бишкек и окрестности	232
8.1. Курортно-климатические ресурсы пригородной зоны.....	236

Глава 11. Туристские ресурсы стран Центральной Азии	239
1. Китай (Район Син-Цзяна)	240

2. Казахстан (южные области)	242
3. Узбекистан	247
4. Таджикистан (Горный Бадахшан)	251

Глава 12. Совместное использование туристских ресурсов странами Центральной Азии	254
---	-----

1. Кыргызстан – Китай – Кыргызстан	254
2. Казахстан – Кыргызстан – Казахстан	255
3. Кыргызстан – Узбекистан	255
4. Кыргызстан – Таджикистан	256

Раздел 5. Приложения	257
-----------------------------------	-----

1. Пояснения к географическим названиям	259
1.2. Соотносительное значение географических терминов и слов, формирующих некоторые географические названия	263
2. Специальные термины и понятия.....	265
2.1. Туристские термины и понятия	265
2.2. Географические термины	266
2.3. Экологические термины	269
3. Известные туристские фирмы г. Бишкека	271

Литература	273
-------------------------	-----

Напутствие	276
-------------------------	-----

Об Авторе	277
------------------------	-----

Об учебном пособии

Чем определяется необходимость учебного пособия по туристским ресурсам?

Дело в том, что все остальные составляющие туристского бизнеса похожи, например, маркетинг туризма или менеджмент туризма в Кыргызстане мало чем отличаются от маркетинга и менеджмента других стран. Разница есть лишь в туристских ресурсах, которые в каждой стране очень специфичны. От уровня знания ресурсов страны, их особенностей, свойств и влияющих факторов зависит производство турпродуктов и, прежде всего, оригинальных, свойственных только Кыргызстану. Этим автор лишний раз хотел подчеркнуть не только важность работы, но и то, зачем это было нужно.

Опыт преподавания автором туристских дисциплин в вузах Бишкека говорит о слабых знаниях студентов именно ресурсной базы туризма, как основы для формирования отечественного турпродукта. Всё это и определило необходимость написания учебника.

Как понимается учебное пособие «Туристские ресурсы Кыргызстана»?

Вначале не было четкого представления о том, какой будет конечный вариант работы. По замыслу виделось, что это будет подробный и обстоятельный учебник. Однако потом в процессе работы стало понятно, что учебника не получится и было решено сделать учебное пособие-справочник.

Автор стремился в своей работе проанализировать как можно больше информации, полученной от любителей и профессионалов, студентов, туроператоров, зарубежных экспертов.

Пришлось прочитать и просмотреть большое количество изданий по данной теме и выслушать мнения десятков людей, работающих в различных областях туристской отрасли. Многие мнения, идеи, пожелания нашли отражение в разделах учебника.

Представленная работа не только отвечает на вопросы «где?» и «что?» она показывает, как найти и правильно использовать имеющиеся в стране ресурсы туризма. Пособие построено в соответствии с учебной методикой, но при этом каждая глава открывает возможности для дискуссии, изложенные в книге принципы поиска и подбора ресурсов открывают широкие возможности по формированию самых необычных, оригинальных и классических турпродуктов. Автор надеется, что эта книга будет интересна не только студентам, но и тем, кто уже работает в отрасли туризма и желает пользователю учебника-справочника «Туристские ресурсы Кыргызстана» успехов, достижения поставленных целей и счастья в жизни.

Автор выражает благодарность фирме «Раритет» за предоставленные фотоматериалы.

Предисловие

В 2002 году в столичном отеле Хайят на презентации книги «Кыргызский путь к обретению имени», которую представил советник Президента Кыргызской Республики по туризму Макс Хаберштро, выступил Президент страны Аскар Акаев. Выступление было ярким и потому запомнилось. Хотелось бы вновь вернуться к этому выступлению и привести его в качестве предисловия:

– В Кыргызском национальном эпосе «Манас» есть такая строка: «Каждый может стать гостем».

Манас завещал нам:

- преодолевать этнические барьеры;
- искать точки соприкосновения с широким миром;
- поддерживать дружеские связи и искать новых друзей.

Все народы Кыргызстана, несмотря на все разнообразие их культур, имеют одно общее для них качество – это их традиционное, прирожденное, пробуждающее у любого человека неизмеримую симпатию, гостеприимство.

Гостеприимство кыргызстанцев влечет в нашу страну все больше и больше иностранных гостей. Мы не можем похвастаться огромными запасами полезных ископаемых или высококоразвитой индустрией, но зато Бог щедро наградил нашу страну изумительной природой. Почему бы нам не предложить людям почувствовать себя частичкой природы в горах Ала-Тоо на Великом Шелковом пути?

Доктриной «Дипломатия Великого Шелкового пути» мы призываем к возрождению Великого Шелкового пути на совершенно новой основе, ориентированной на идеалы гуманизма и толерантности. Мы напоминаем о былом мирном

сосуществовании религиозных идей и культур во времена расцвета Шелкового пути, о том, как мир узнавал об идеях и трудах великих философов, ученых и государственных деятелей Центральной Азии и о том, как путешественники и исследователи открывали для себя и для широкого мира страны и народы на Великом Шелковом пути.

Наша страна, Кыргызстан, находясь в самом сердце Центральной Азии, традиционно являлась и стремится и впредь быть связующим звеном на Азиатском континенте. И в этом смысле мы не только словом, но и делом поддерживаем традиции Великого Шелкового пути, служившего в свое время связующей нитью между Востоком и Западом.

Поддерживать старые дружеские связи и находить новых друзей – вот что является самым главным элементом туризма. Только от энергичных граждан, творческой молодежи, понимающих чиновников нашей республики зависит, как мы будем жить завтра среди природы, подаренной нам Богом, именно среди природы, а не вопреки ей, на благо нашим народам, нашим гостям и нашим детям.

Лишь осознавая нашу общую социальную, культурную, экологическую и экономическую ответственность, мы сможем совместными усилиями достичь того, что гости, посетившие нашу страну, станут самыми активными ее пропагандистами и понесут в свои страны и по всему миру восхищенные рассказы о знаменитом гостеприимстве кыргызстанцев. Мы хотим, чтобы туризм дал кыргызстанцам солидную базу для полноценной жизни, а для страны способствовал бы созданию великолепного имиджа.

Мы все – представители государства, экономики и общества – несем большую ответственность, поскольку мы являемся примером для других. Мы хотим, чтобы наша страна, стра-

на в горах Тянь-Шаня, стала действительно оазисом на обновленном древнем Великом Шелковом пути и, в конечном счете, олицетворяла бы собой дружелюбную, пробуждающую всеобщие симпатии Центральную Азию.

Обратившись к истории человечества и взглянув на геополитическую карту мира, нетрудно заметить, что во все времена именно маленькие государства, такие как наш Кыргызстан, выступали посредниками в контактах между мировыми державами, именно на территории маленьких и поэтому безопасных стран зачастую принимались решения, изменяющие ход мировой истории.

То, что Кыргызстан так мал, является его козырем в регионе, то, что он кажется таким слабым, является его преимуществом: все вместе, используя наши возможности, какими бы скромными они ни казались, мы хотим создать образцовое государство в Центральной Азии, современное, гостеприимное, открытое для гостей и для друзей (как это было всегда принято на Великом Шелковом пути), где туризм является своего рода «дорожным указателем» и для кыргызстанцев, и для наших соседей, и для всего мира.

РАЗДЕЛ 1

Общие сведения и понятия

- ❖ Глава 1. Кыргызстан – страна Тянь-Шаня
- ❖ Глава 2. Есть ли в Кыргызстане возможность для развития туризма?
- ❖ Глава 3. Понятие «турресурсы» и их роль в реализации туристского бизнеса



Пик Хан-Тенгри



Боомский каньон



Таласский Ала-тоо



Скалы Конорчок




Гумбез (Нарынская область)



Пик Ленина



Кыргызские красавицы



о. Иссык-Куль

Глава 1. Кыргызстан – страна Тянь-Шаня

Национальную независимость и национальный суверенитет кыргызский народ получил мирным путем после распада СССР. В октябре 1990 года на сессии Верховного Совета республики было принято решение о переименовании Кыргызской ССР в Республику Кыргызстан. 15 декабря 1990 года Верховный Совет принял Декларацию о суверенитете Республики.

Месторасположение и площадь. Кыргызстан находится в средней части Центральной Азии, основная часть республики расположена на территории Тянь-Шаня. Республика граничит на севере и северо-востоке с Казахстаном, на востоке и юго-востоке с Китаем, на юге и юго-западе с Таджикистаном, на западе с Узбекистаном. Площадь Кыргызстана 198,5 тыс. кв. км.

География и административное деление. 90% страны занято горными системами Тянь-Шаня и Памиро-Алая. Реки относятся к бессточным центрально-азиатским бассейнам: Аральскому, Таримскому, Иссык-Кульскому, Балхашскому. Общий годовой сток около 50 тыс. кв. км. Амплитуда высот от 500 до 7134 метра над уровнем моря. С севера и юга граничит с обширными пустынями. В административном отношении территория Кыргызстана делится на 7 областей: Баткенская, Джалал-Абадская, Иссык-Кульская, Нарынская, Ошская, Таласская, Чуйская. Каждая область подразделяется на районы. В республике 40 административных районов, 22 города. Глава области – губернатор. Глава района – аким. Столица республики – город Бишкек. Город расположен у северного подножия Кыргызского Ала-Тоо, в центре Чуйской долины на высоте 700-900 м над уровнем моря.

Население и языки. По состоянию на 1 января 2004 года население составляло 5,1 миллиона человек. Плотность населения 25,5 чел. на кв. км. В сельской местности проживает 66% всего населения, а в городской – 34%. В настоящее время в республике проживает более 90 наций и народностей. Все они составляют народ Кыргызстана. Большую часть населения составляют кыргызы – 65,7%, узбеки – 13,9%, русские – 11,7%.

Государственным языком является кыргызский, русский имеет статус официального языка и языка межнационального общения.

Основные религии: ислам суннитского толка и ортодоксальное христианство.

Праздничные и нерабочие дни: Новый год (1 января), Православное Рождество (7 января), Международный женский день (8 марта), Народный праздник Нооруз (21 марта), Международный день Труда (1 мая), День Конституции Кыргызской Республики (5 мая), День Победы (9 мая), День Независимости Кыргызской Республики (31 августа), День Великой Октябрьской социалистической революции (7 ноября). Мусульманские праздники «Орозо айт» и «Курман айт» определяются по лунному календарю и являются нерабочими днями.

Высочайшие горные пики: пик Победы (7439 м), пик Ленина (7134 м), пик Хан-Тенгри (6995 м).

Денежная единица – сом. (Собственная национальная валюта была введена 10 мая 1993 года.)

Экономика (основные отрасли и направления). Ведущие отрасли промышленности: электроэнергетика, цветная металлургия, телекоммуникации, горнодобывающая, легкая и пищевая.

Культура. Кыргызцы имеют богатые культурные традиции, шедевром которых является *героический эпос «Манас»*, в котором отражена история и быт народа, его борьба за свободу и независимость. Эпос занесен в Книгу Гиннеса, как самый длинный народный эпос.

Государственное устройство. Кыргызская Республика (Кыргызстан) – суверенная, унитарная, демократическая республика, построенная на началах правового, светского государства. 31 августа 1991 Кыргызстан был объявлен независимым государством. 5 мая 1993 года была принята первая Конституция Кыргызской Республики, как независимого суверенного государства.


Государственная символика.

Флаг Кыргызской Республики утвержден 3 марта 1992 года на 8-й сессии Жогорку Кенеша, а 5 марта торжественно поднят над зданием Дома Правительства. Красная одноцветность флага символизирует доблесть и смелость, золотое Солнце, купающееся в своих лучах, олицетворяет покой и богатство, а тундук – символ отчего дома, в более широком понимании мира как вселенной.

Герб Кыргызской Республики утвержден Жогорку Кенешем 14 января 1994 года. В гербе отображаются: горный орел – щедрость, зоркость и высота помыслов кыргызстанцев, населяющих страну гор. Водная гладь озера – символ красоты природы, источник жизни и энергии. Восходящее над горами солнце, колосья пшеницы и хлопок – олицетворение богатства и процветания прекрасной горной страны.

Высшую государственную власть в Кыргызской Республике представляют и осуществляют:

Президент Кыргызской Республики – глава государства, высшее должностное лицо. Он избирается путем всенародных выборов, сроком на пять лет и не более двух сроков подряд. В



настоящее время Президентом Кыргызской Республики является **Аскар Акаев**.

Жогорку Кенеш – парламент Кыргызской Республики – является представительным органом, осуществляет законодательную власть. Состоит из двух палат: Законодательного собрания, в котором постоянно работает 60 депутатов и Собрания народных представителей, представленном 45 депутатами, работающего сессионно. Депутаты Жогорку Кенеша избираются на 5 лет путём равного, общего, тайного и прямого голосования.

Правительство – высший орган исполнительной государственной власти Кыргызской Республики. В исполнительную государственную власть входят подчинённые Правительству Кыргызской Республики министерства, государственные комитеты, административные ведомства, местная государственная администрация. Деятельностью Правительства руководит Премьер-министр Кыргызской Республики. Руководящий орган Правительства состоит из Премьер-министра, вице-премьер министра, министров и председателей государственных комитетов. Национальный банк обеспечивает проведение денежно-кредитной и валютной политики.

Местные государственные администрации осуществляют исполнительную власть в областях, районах и городах.

Суд и правосудие. В Кыргызской Республике правосудие осуществляется только судом. Суды Кыргызской Республики: Конституционный суд, Верховный суд, Высший арбитражный суд, местные суды: суды областей, г. Бишкека, районов, городов; арбитражные суды областей и г. Бишкека, военные суды.

Политические и общественные организации. В Министерстве юстиции зарегистрировано более 800 общественных объединений, в том числе творческие союзы;

общественно-политические движения; женские организации; политические партии и другие общественные объединения. Действует массовая общественная организация Ассамблея народов Кыргызстана, в которую входят все национально-культурные центры страны. В республике официально действует около 30 политических партий. Члены политических партий имеют право выдвигать своих кандидатов в депутаты – им выделено 15 мест в Законодательном Собрании Парламента. На последних выборах в Жогорку Кенеш в голосовании по партийным спискам победили: Союз Демократических сил, Партия коммунистов, Женская демократическая партия, Партия ветеранов войны в Афганистане, Ата-Мекен, «Моя страна».

Основные средства массовой информации. В Кыргызстане зарегистрировано около 500 средств массовой информации. Из общего количества примерно половина издается на кыргызском языке, 45% – на русском. В Кыргызстане издаются газеты на узбекском, немецком, турецком, дунганском, уйгурском, английском и других языках. Наиболее крупные тиражи имеют газеты «Вечерний Бишкек», «Слово Кыргызстана», «Дело №», «Эркин Тоо».

Глава 2. Есть ли в Кыргызстане возможности для развития туризма?

1. Кыргызстан, как объект туризма
2. Турпродукты и рынки
3. Информация по статистике туризма

Спросите любого прохожего, и он ответит утвердительно, что возможности для туризма в Кыргызстане есть. Основанием к такому ответу, прежде всего, служит красота и разнообразие природы, которая не может оставить равнодушным даже самого убежденного скептика.

1. Кыргызстан, как объект туризма

Термин туризм происходит от французского слова *tour* – путешествие и означает действия, связанные с перемещением лиц и тратой личных доходов.

По определению ООН, туристом считается лицо, которое временно проживает в стране не менее одних суток и не преследует цель заработать средства для существования. Если человек провел в стране посещения меньше суток, он считается экскурсантом. Дипломаты, военнослужащие, эмигранты, беженцы, временные рабочие не являются участниками туристского рынка.

Мест на планете, где можно встретиться сегодня с нетронутой первозданной природой становится все меньше и меньше, и уходят они все дальше и дальше от дорог и населенных пунктов. Кыргызстан является интереснейшим, загадочным краем, где природа дышит нетронутой, первозданной красотой. Более 80 хребтов Тянь-Шаня заполняют собой территорию Кыргызстана, более 40 тысяч рек и речушек рождается в ледниках, которых насчитывается почти 8000.

В Кыргызстане около двух тысяч горных озер. 350 тысяч гектаров земли покрыто лесами, в их числе и самые крупные в мире реликтовые ореховые леса.

Уникальное высокогорное незамерзающее озеро Иссык-Куль с прекрасным комфортным климатом в береговой зоне и золотыми песчаными пляжами – поистине жемчужина нашего горного края.

Вместе с тем, Кыргызстан представляет немалый интерес для той категории туристов, кто отправляется в путешествие за новыми знаниями об истории и культуре народов. На территории Кыргызстана находится более пяти тысяч исторических и культурных памятников давно минувших времен и народов. Тут и пещерные стоянки первобытного человека, и уникальные рунические надписи на валунах, и удивительные наскальные рисунки, и каменные изваяния, и остатки античных поселений, и средневековые крепости, поражающие своей неприступностью и рациональностью.

Через территорию республики пролегал когда-то Великий Шелковый путь, обозначенный руинами поселений и караван-сараев.

В Кыргызстане с древнейших времен особое место занимает ораторское искусство. Неповторимым является великий эпос «Манас», содержащий более 200 тысяч строк из истории кыргызского народа, в которых воспевается мужество, любовь к свободе, настойчивость в достижении великих идей.

Кыргызстан – страна Небесных гор. Страна Тянь-Шаня – это выражение должно восприниматься не просто как географическое понятие, как тезис, а как философия, вокруг которой должен строиться современный туристский имидж Кыргызстана.

Однако, чтобы развить туризм, недостаточно видеть достопримечательности и понимать их красоту. Важно знать

природу их возникновения, знать их местонахождение и пути подхода к ним, что позволит создать такой туристский продукт, который будет привлекательным для всех жителей земли, а все необходимые для этого условия в нашей стране имеются.

С образованием суверенной Кыргызской Республики (ее признали 160 государств и 80 стран установили дипломатические отношения) в стране стал медленно набирать обороты *деловой туризм*.

В условиях парализованной экономики начал динамично развиваться *выездной туризм*, который в отличие от классического понятия с культурно-развлекательно-познавательной философией, отличался коммерческой направленностью и был продиктован экономическими обстоятельствами. Этот туризм получил название *шоп-туризм*.

Шоп-туризм – краткосрочные поездки за товаром с целью их реализации на внутреннем рынке.

К концу 90-х годов шоп-туризм в Кыргызстане достиг значительного роста.

С изменением экономического состояния в сторону стабилизации, функции поставки товаров народного потребления взяли на себя развившиеся торгово-производственные структуры. В экономике появились признаки выхода из кризиса. Динамично начал развиваться и рынок туристских услуг. Наряду с известными видами туризма начали развиваться нетрадиционные для Кыргызстана виды туризма.

Туроператорами разработаны и освоены туристские маршруты, открывающие красоты кыргызской природы и ее жемчужины – озера Иссык-Куль. Говоря о возможностях туризма в Кыргызстане, необходимо выработать методику и подход к характеристикам региональных возможностей. На сегодня в

республике нет общепринятой системы районирования туристских ресурсов и возможностей. До 1991 года они делились на зоны по двум принципам:

1) по степени значимости: зоны международного значения, союзного значения и республиканского значения (отечественного туризма);

2) по наличию соответствующих ресурсов определялась функциональная значимость зон, выделялись зоны для развития: познавательного туризма, горнолыжных видов, спортивно-оздоровительного туризма, альпинизма, спелео-туризма и т.д.

Попытки как-то зонировать имеющиеся в стране туристские ресурсы предприняли Ю.М. Лункин и Т.В. Лункина в своей работе «Туристские зоны Киргизии». Ими на территории Кыргызстана было выделено 80 туристских зон. В основу предложенного зонирования ресурсов был положен, прежде всего, принцип известности и привлекательности различных точек туристского интереса. Необходимо отметить, что данная работа по сей день остается самой подробной и самой полной энциклопедией туристских ресурсов Кыргызстана. Однако, такой принцип, по мнению автора, во-первых, разделяет зоны, имеющие во многом одинаковые туристские ресурсы, а во-вторых, с развитием и проникновением туризма в самые удаленные районы и территории количество зон (если продолжать придерживаться принципов, основанных на свойствах известности и привлекательности ресурсов) будет расти до бесконечности.

Поскольку в Кыргызстане каждый регион имеет значительные природно-ландшафтные ресурсы автор предлагает, касаясь вопросов туристского районирования, придерживаться принципа существующего административно-территориального деления страны.

2. Турпродукты и рынки

Исходя из всего многообразия имеющихся в Кыргызстане ресурсов туризма, Программой развития туризма до 2010 года выделены приоритетные виды туризма.

Горно-приключенческий туризм, включая альпинизм и экспедиции.

Приключенческий туризм стал одним из наиболее быстрорастущих сегментов западного туризма. Участники таких путешествий надеются вернуться из отпуска не только отдохнувшими, но и обогатившимися определенными достижениями, яркими впечатлениями, повышением своего культурного уровня.

Это направление имеет большой ресурсный потенциал: высокие вершины (более 7 тыс. метров), пещеры, реки и озера, различные горные ландшафты. В предлагаемом национальном турпродукте можно выделить: мягкий приключенческий туризм с легкими элементами приключений, остро-приключенческий туризм с экстремальными элементами и альпинизм, характеризующийся достаточно разнообразными предложениями, включающими высотные восхождения, высотно-технические восхождения и траверсы. Большие перспективы имеет треккинг, который условно разделяется на: легкий, средний, трудный и экстремальный. В целом ресурсы этого направления используются производителями турпродукта не более чем на 20 %.

Туризм на Великом Шелковом пути.

Туры по Великому Шелковому пути представляют собой различные вариации маршрутов историко-культурной и этнографической направленности, как правило, имеющих транзитное прохождение через территорию Кыргызстана с

посещением одновременно нескольких государств, исторически вовлеченных в зону Великого Шелкового пути (Казахстан, Узбекистан, Туркменистан, Кыргызстан, Китай).

В последнее время наблюдается повышение интереса к туризму на Шелковом пути. Отечественный пакет предложений этого турпродукта сочетает в себе изучение местной культуры с получением впечатлений от красоты уникальной природы. Это и богатое историческое наследие, выраженное в памятниках истории и архитектуры и специализированные туры, связанные с культурой и кочевым образом жизни кыргызов. Туристский поток на этом направлении очень сильно зависит от качества совокупного продукта сразу нескольких стран. Ресурсы Кыргызстана на этом направлении задействованы на 50% и имеют хорошую перспективу, особенно в части использования ресурсов культурного и этнографического характера.

Курортно-рекреационный туризм.

Это наиболее емкое и развитое направление отечественного туризма. В этом секторе услуги предлагают более 150 субъектов рекреации и отдыха, включая курорты, пансионаты, санатории, оздоровительно-спортивные центры, дома отдыха. Только на побережье озера Иссык-Куль осуществляют свою деятельность более 120 субъектов туристской индустрии. Основными мотивациями туристских поездок на данном направлении являются отдых и развлечения, рекреация, здоровье и спорт, ресурсной базой которых являются: первозданная природа, чистый горный воздух, великолепные песчаные пляжи, сочетание климатических особенностей.

В настоящее время ресурсы этого направления задействованы примерно на 60%.

В перспективе своеобразные гостиницы на воде – ботели, оснащенные комфортабельными каютами, барами, ресторанами,

игровыми комплексами и соляриями привлекут множество отдыхающих в летний сезон.

Зимние ресурсы в настоящее время почти не используются.

Виды туризма, имеющие перспективы.

Существующая в Кыргызстане сеть особо охраняемых природных территорий (7 заповедников, 1 национальный и 5 природных парков, 71 заказник, что составляет 3,9% территории республики) является хорошей базой для развития *экотуризма*.

Кыргызстан, по сравнению с соседними странами, имеет наиболее либеральную визовую систему, устойчивую репутацию страны, активно проводящей демократические преобразования, что создает хорошие предпосылки для развития *конференцтуризма*.

Для обогащения предлагаемой программы посещения иностранными туристами нашей страны и увеличения срока их пребывания республика может предложить на зарубежном туристском рынке и специфические продукты. Это джайлоо-туризм, спуски на лыжах с высоких гор, спелеолечение от бронхиальной астмы и других заболеваний дыхательных путей в пещерах «Чон Туз» около Кочкорки, лечение высокогорьем в районе перевала Туя-Ашуу, трофейная охота, рыбная ловля речной форели и османа, сборы лекарственных трав и горных ягод, коллекционирование минералов, а также организация научных и спортивных экспедиций в новые неизвестные районы, общение с дикой природой и т.д.

Большой потенциал туризма содержит сувенирная индустрия, народно-прикладное искусство, культовая, историческая и современная архитектура.

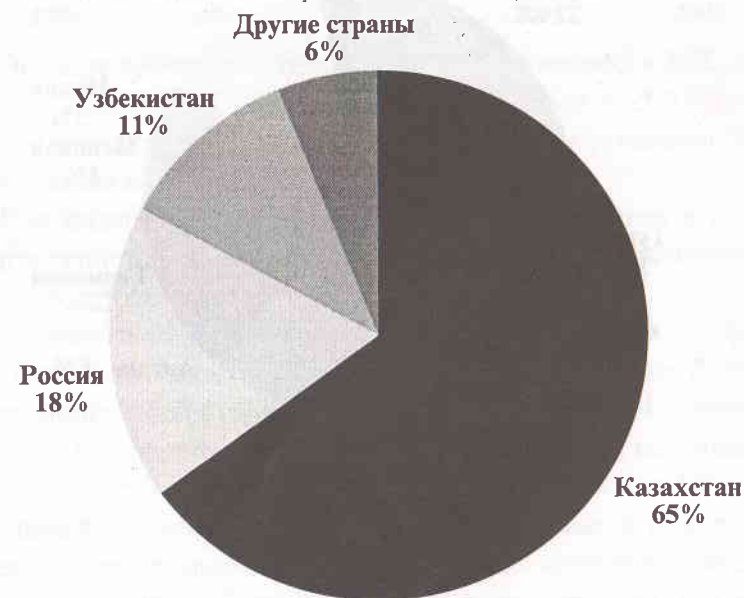
3. Информация по статистике туризма

По данным Нацстаткома КР («Туризм в Кыргызстане», 2003 г.) численность иностранных граждан, посетивших Кыргызстан в 2002 году, составила почти 140 тыс. человек, в том числе из стран СНГ – 80,5 тыс. человек и из стран дальнего зарубежья – 59,1 тыс. человек.

Подробнее эта информация представлена ниже на диаграммах.

Диаграмма 1

Доли туристов из стран СНГ,
посетивших Кыргызстан в 2002 году



Основными потребителями курортно-рекреационного продукта озера Иссык-Куль являются страны СНГ. Для туристов из развитых стран в Кыргызстане возрастающий интерес вызывает приключенческий туризм и путешествия по Великому Шелковому пути.

Диаграмма 2

Доли туристов из стран, не входящих в СНГ, посетивших Кыргызстан в 2002 году

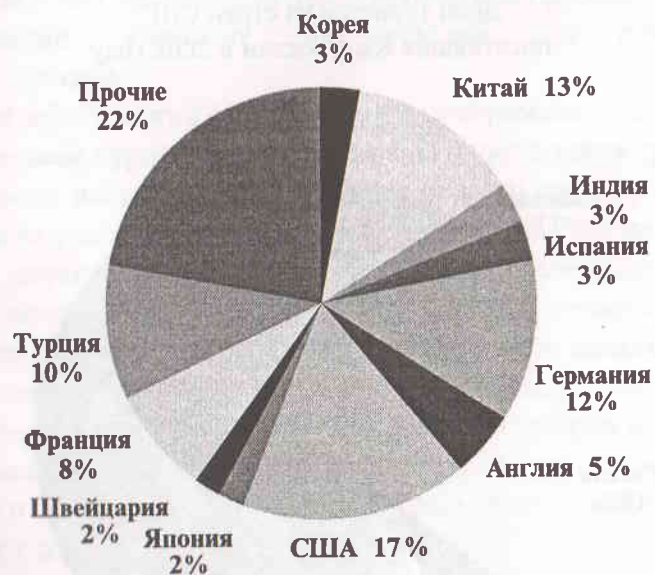
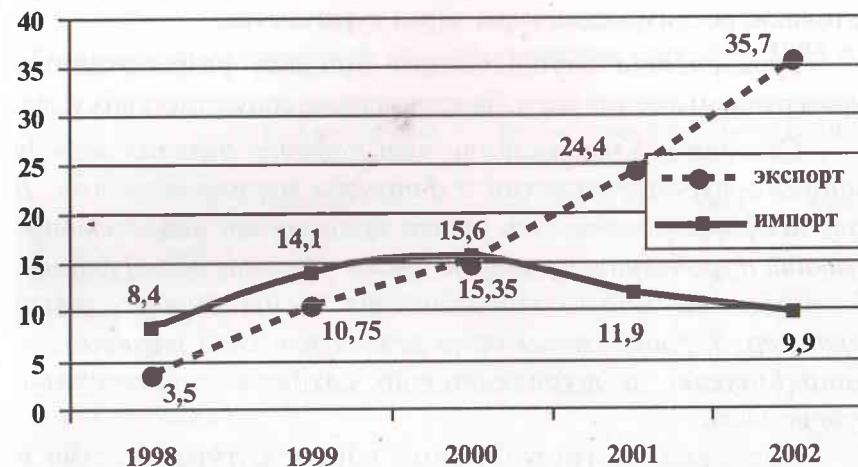


Диаграмма 3.

Динамика экспорта и импорта туристских услуг за 1998–2002 гг. млн. долларов США



Экспорт туристских услуг (прибытия) составил в 2002 году 35,7 млн. долларов США (24,4 млн. долларов в 2001 году). Импорт (выезд) уменьшился и составил 9,9 млн. долларов (11,9 млн. долларов в 2001 году).

Как видно, существует устойчивая тенденция к росту экспорта туристских услуг, что является показателем позитивных процессов, происходящих в экономике страны.

По данным органов государственной статистики в сферу туристской деятельности в Кыргызстане вовлечено около 2 тысяч действующих хозяйствующих субъектов. Общая численность турагенств и туроператоров, основная часть которых находится в Бишкеке и Иссык-Кульской области, составляет более 150. Эти небольшие предприятия предоставляют однодневный, недельный и более продолжительный пакет услуг в самых интересных местах республики. В республике действуют и турагенства, которые организуют туры в страны ближнего и дальнего зарубежья.

Туроператоры являются производителями турпродукта. Они соединяют компоненты путешествий – транспорт, жильё, экскурсии, развлечения – в единый пакет. Туроператоры это оптовики, реализующие туры через турагентства.

Турагентства осуществляют продажу разработанных туроператором пакетов услуг, билетов, а также сопутствующих услуг.

Сегодня в Кыргызстане нет четкого деления между фирмами-туроператорами и фирмами-турагентствами. В силу несформированности рынка происходит переплетение функций туроператоров и турагентств в рамках одной фирмы. Деятельность многих турагентств носит универсальный характер. Туроператоры сами реализуют свой турпродукт потребителю, а турагентство создает собственный турпродукт.

Предприятия гостиничного сервиса, турагентства и основные объекты развлечения, такие как рестораны, бары, казино, сосредоточены в основном в Бишкеке. Их общая численность достигает 2000, однако немногие из них в состоянии предоставить сервис в соответствии с мировыми стандартами.

Таким образом, с учетом мировых тенденций, приведенный анализ рынка позволяет определить (весьма условно) емкость рынка туристской отрасли Кыргызстана. Она составляет около одного миллиона туристов в год. Дальнейшее увеличение потока туристов потребует от государства реализации мероприятий по защите окружающей среды и улучшения сервиса.

К сожалению ни одна из существующих сегодня схем учета туристских пребытий в страну (пограничный контроль, регистрация ОВИР, статотчеты субъектов туристической индустрии) не дает реальных данных.

В приведенной ниже таблице дана субъективная оценка автора по существующему потоку туристов. Она существенно

отличается от официальных данных Национального статистического комитета и поэтому не может быть применена при официальных ссылках.

Оценка существующего потока туристов (декабрь 2003 г.)

Сегменты рынка	Кол-во туристов (тыс. чел)		Кол-во туродней (тыс.)		Доход всего (млн. долл.)	
	min	max	min	max	min	max
Рекреационный и внутренний туризм	420	500	4 200	5 000	84,0	100
Шелковый путь (этнография и культура)	10	12	40	48	4,0	4,8
Приключенческий туризм и альпинизм	5	6	60	72	3,0	3,6
Конференц- и бизнес-туризм	6	7	18	21	1,8	2,1
Всего	441	525	4318	5141	92,8	110,5

Глава 3. Туристские ресурсы и их роль в реализации туристского бизнеса

1. Понятие «туристские ресурсы»
2. Классификация туристских ресурсов
3. Свойства, факторы и тенденции туристских ресурсов

1. Понятие «туристские ресурсы»

Туризм в мире основан на целевом и разумном использовании туристских ресурсов, суть которых составляют объекты туристского интереса и те впечатления, которые может получить турист от восприятия этих объектов.

Объектом туристского интереса могут быть как природные, так и исторические и социокультурные объекты: ландшафтно-климатические зоны, геологические и гидрогеологические объекты (скалы, пещеры, реки, озера, водопады, ледники и др.), памятники истории и архитектуры, малые народы и их этнографические особенности, музеи, выставки, концерты и другие зрелищные или культовые объекты и явления.

Важными туристскими ресурсами являются рукотворные памятники истории и культуры: уникальные культовые сооружения, мавзолеи, скульптуры, дворцово-парковые ансамбли, музейные коллекции, а также современные сооружения – небоскребы, башни, мосты, плотины и другие масштабные сооружения. Туристы с интересом посещают также горнодобывающие карьеры и шахты, крупные животноводческие фермы, винодельческие производства и пивоварни, а также с неизменным энтузиазмом – дегустационные залы, где можно познакомиться с различными напитками и историей виноделия.

В качестве туристских ресурсов могут рассматриваться самые различные природные явления и процессы.

Так в местечке Монт Сент-Мишель на севере Франции естественным и неиссякаемым природным туристским ресурсом являются прилив и отлив моря, отличающиеся необычной высотой подъема уровня воды и впечатляющим его понижением, обусловленными особенностями залива. В другом случае, на реке Ченг-ху-Фа в Китае два раза в день возникает мощная приливная волна высотой до 7 метров, идущая против течения реки с моря со скоростью 27 км/час.

Аналогичными природными туристскими ресурсами в нашей стране могут быть: неповторимый закат солнца на озере Иссык-Куль или восход солнца над пиком Хан-Тенгри. Эти редкой красоты явления могут быть частью многих отечественных турпродуктов.

Таким образом, страны обладают самыми разнообразными туристскими ресурсами, использование которых постоянно расширяется, в сферу туризма вовлекаются самые неожиданные объекты и явления, что способствует расширению и укреплению базы туристских ресурсов и рынка туристских услуг.

Реализация туристского бизнеса в условиях рынка может быть осуществлена при наличии четырех составляющих:

- 1) капитала;
- 2) технологии;
- 3) кадров;
- 4) туристских ресурсов.

Это означает, что для развития туризма необходимы не только капитал, технологии и кадры, но, прежде всего, необходимо выбрать место, где имеются туристско-рекреационные ресурсы, а если такого места нет, то создать его. Кыргызстан обладает значительными ресурсами туризма и эта особенность позволяет утверждать, что четвертая составляющая туристского бизнеса – туристские ресурсы – является в

Кыргызстане наиболее доступной, дешевой и определяет в целом его высокую рентабельность.

Главным фактором туристского бизнеса выступает турпродукт, (турпродукт – комплекс услуг, предоставляемых туристам) следовательно, создание турпродукта и его продажа потребителю является главным звеном развития турбизнеса. В свою очередь это означает, что для создания эффективной технологической цепи туроператору необходимо решить следующие вопросы:

- 1) из чего делать турпродукт?
- 2) как делать?
- 3) как и кому продавать?
- 4) как организовать сервис?

Ответы на второй, третий и четвертый вопросы мы найдем соответственно в учебниках по туроперейтингу, маркетингу и менеджменту. Знание ответов на эти три вопроса обеспечат лишь принципы, методологию и организацию туристского бизнеса. Причем принципы и технология формирования турпродукта существенно не будут зависеть от региональных факторов, и, наоборот, вопрос из чего делать турпродукт? – носит исключительно региональный характер.

Исходным материалом для создания турпродукта являются туристские ресурсы.

Туристские ресурсы – это природные, исторические, социально-культурные объекты, а также иные объекты, способные удовлетворять духовные потребности туристов, содействовать восстановлению и развитию физических сил.

Уровень туризма, его развитие и формы напрямую зависят от имеющихся в стране ресурсов.

Кыргызстан, например, не может рассчитывать на развитие космического туризма, так как у него нет ни космодромов, ни космических кораблей; не может предлагать

и рассчитывать на развитие таких видов туризма, как подводные прогулки в теплых морях и многих других популярных видов туризма только потому, что в нашей стране для развития этих направлений туризма нет, и никогда в силу природных обстоятельств не будет возможности это сделать – проще говоря, нет соответствующих ресурсов.

Знание ресурсов, всего имеющегося их разнообразия – одно из самых важных и самых фундаментальных звеньев туристского бизнеса. Без хорошего знания ресурсов трудно рассчитывать на создание привлекательного и высоколиквидного турпродукта.

Ориентир на потребителей заставляет производителей туристских услуг изыскивать новые сегменты рынка. В последние годы появились туры, поражающие своей необычностью.

В Санкт-Петербурге одна компания-туроператор обратила внимание на крыши городских домов, расположенных в центре города. В результате был создан интересный турпродукт – экскурсии по крышам петербургских домов. Постепенно эта программа стала весьма популярной как среди иностранных туристов, так и отечественных. Конечно, перенести эту идею, скажем, к нам в Бишкек невозможно, поскольку специфика наших строений сильно отличается от архитектуры Санкт-Петербурга, где в силу развития архитектурной культуры сложились соответствующие условия, позволяющие сформировать столь необычный и в то же время интересный турпродукт.

В Германии у туристов – любителей экзотики пользуется популярностью бывшая тюремная камера, где можно всего лишь за 20 долларов ощутить себя арестантом. Обстановка камеры состоит из узкой кровати и стула, ее размер 4 неполных шага, объем воздуха 22,3 куб. м, согласно

надписи на двери. Судя по тому, что фирма процветает, тур пользуется спросом.

Парижский «Одеон-отель» разработал для своих клиентов маршрут, который в точности повторяет последний земной путь принцессы Дианы. Желаящие прикоснуться к таинству трагедии проследуют на черном мерседесе от отеля «Риту» до тоннеля – места катастрофы.

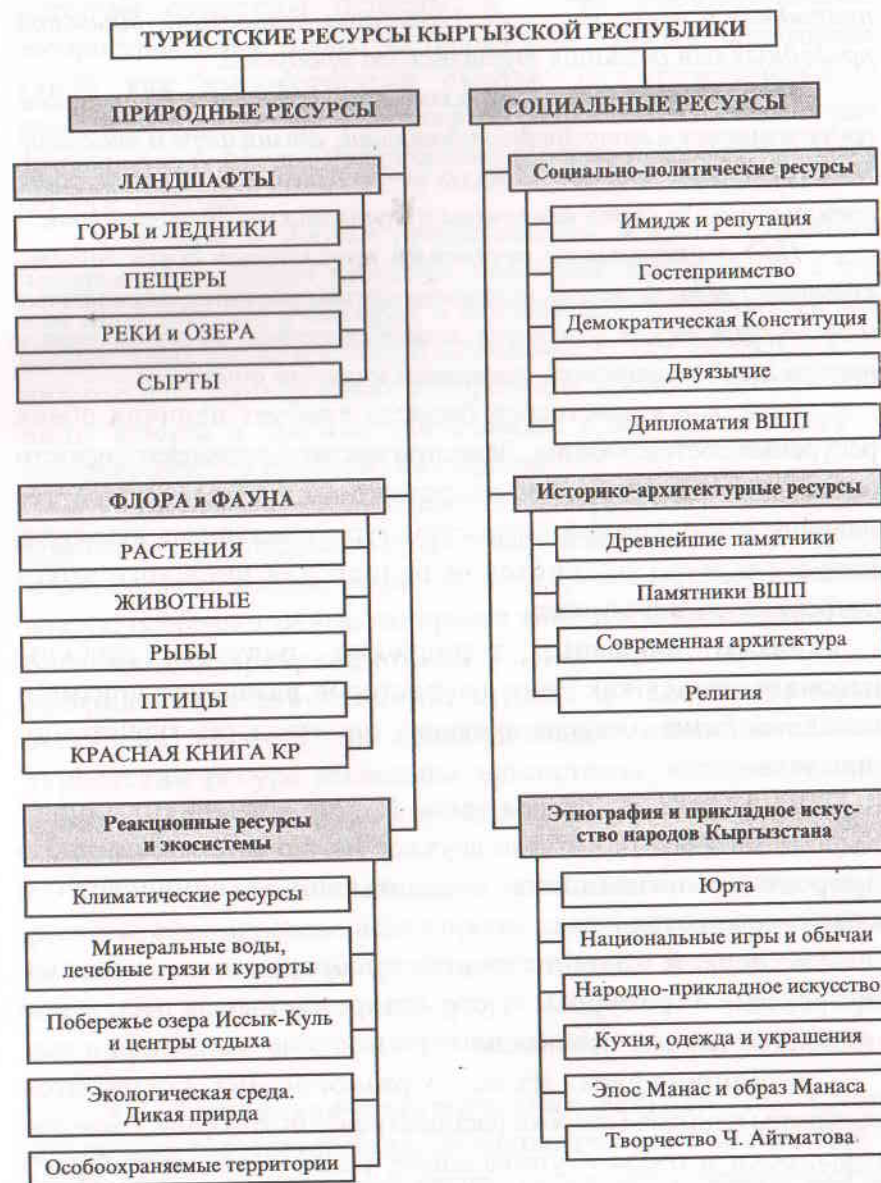
Этими примерами автор хочет подчеркнуть, что ресурсы в туризме могут быть самыми необычными. Все приведенные здесь примеры дают хорошую основу для развития нового экзотического направления в туризме.

В организации туристского бизнеса и формировании отечественного турпродукта в Кыргызской Республике природные ресурсы служат ведущим фактором, поскольку играют значительную роль в выборе приоритетов и стратегических решений по развитию туризма. Так природные ресурсы оказались решающим фактором при возникновении многих курортных и туристских центров. Наличие незамерзающего озера, песчаных пляжей, горных лесов, термальных источников, лечебной грязи, богатой фауны обусловило возникновение более 100 здравниц. Можно предположить, что с ростом спроса на такие пакеты услуг как альпинизм, джайлоо-туризм следует ожидать появления высокогорных базовых лагерей у подножия наших самых высоких пиков, юрточных городков летом на джайлоо.

2. Классификация туристских ресурсов

Работая над учебником, автор сделал попытку классифицировать имеющиеся в стране ресурсы туризма, представленные на рисунке 1.

Рис.1



Под туристскими ресурсами понимают совокупность природных и искусственных (созданных человеком), объектов, пригодных для создания туристского продукта.

***Природные ресурсы туризма** – это совокупность ресурсов, содержащихся в литосфере, гидросфере, атмосфере и биосфере. Иными словами, природные ресурсы – это тела и явления природы, которые могут быть вовлечены в туристскую деятельность.*

Под социальными ресурсами понимается совокупность культурно-политических, историко-архитектурных, религиозных и этнографических факторов и особенностей, выступающих в тесной связи с природой, климатом и средой обитания.

Развитие туристского бизнеса требует наличия обеих ресурсных составляющих. Даже при высокой привлекательности природных ресурсов, что характерно для Кыргызстана, без наличия коммунальной инфраструктуры памятников культуры, искусства и т.д., туристский бизнес для широкого круга потребителей невозможен.

Таким образом, туристские ресурсы должны рассматриваться как один из факторов развития туризма и исходный базис для планирования производства туристского продукта.

Как видно из схемы (рис. 1), туристский потенциал Кыргызстана формируется из двух составляющих: естественного природного потенциала и социально-исторического и культурного потенциала.

В первой составляющей представлены основные природные ресурсы, сгруппированные по трем нижеприведенным признакам.

✓ ***Ландшафты.*** Из всего разнообразия ландшафтов выделены наиболее широко распространенные формы, такие как горы, реки и озера и уникальные, редко встречающиеся, к

которым отнесены пещеры, а также специфические, распространенные только на территории Кыргызстана формы, такие как высокогорные сырты. Все отмеченные в классификации формы ландшафтов широко применяются для формирования пакета предложений в горно-приключенческом секторе туризма.

✓ ***Флора и фауна*** представлены в классификации четырьмя основными классами, представители которых в той или иной степени участвуют в формировании турпакетов для специальных экологических и приключенческих туров. Особый интерес для формирования турпродукта представляют редкие виды флоры и фауны, занесенные в Красную книгу и находящиеся под охраной государства.

✓ ***Климат и экосистемы.*** Под этим классификационным признаком сгруппированы природные и климатические ресурсы, такие как минеральные воды, солнце, горный, морской и лесной воздух, особенности высокогорного климата, используемые для организации рекреационных комплексов, лечения и профилактики заболеваний, отдыха и оздоровительных экскурсий. Также в этой составляющей в самостоятельный туристский ресурс выделены экосистемы, которые в силу благоприятных обстоятельств сохранили свою первозданность и природную целостность.

Во второй составляющей представлены социальные ресурсы, сформировавшиеся в процессе исторического развития, особенности этнографического, культурного и политического характера, используемые как ресурсы туризма, которые также как и природные факторы сгруппированы по трем признакам.

✓ ***Социально-политические ресурсы,*** где кроме основных: гостеприимство, демократическая Конституция и двуязычие, как отдельный ресурс включают и политическую

стратегию «Дипломатия Великого Шелкового пути», предложенную Президентом страны Аскарком Акаевым.

✓ **Историко-архитектурные ресурсы** широко используются для формирования туров историко-культурной направленности. Для удобства автор разделил их по историко-временному признаку: памятники истории и культуры до н.э., памятники истории и культуры эпохи Великого Шелкового пути, а также современная культура и искусство народов Кыргызстана. Отдельно в этот блок включены ресурсы религий (святые и культовые места), рассматриваемые как историко-социальное явление и основу для развития религиозных видов туризма.

✓ **Этнография и прикладное искусство.** Этот блок включает в себя ресурсы, связанные с образом жизни народов, населяющих Кыргызстан и, прежде всего, кыргызов. Значимость этого блока ресурсов очевидна, поскольку международный рынок туризма в последнее время проявляет значительный интерес к продуктам культуры и истории народов – это юрта – жилищ кыргызов-кочевников, обычаи, традиции, кухня, одежда, украшения, прикладное искусство.

3. Свойства, факторы и тенденции туристских ресурсов

В природе виды ресурсов существуют сами по себе, как ее части, и не являются туристскими ресурсами в отрыве от человека как субъекта отдыха. Например, пляж на морском побережье, источник минеральной воды, живописная долина – все эти природные объекты могут существовать в необитаемых человеком местах. Но стоит человеку узнать и оценить с точки зрения пригодности для отдыха или лечения, как они становятся ресурсами, пригодными для туризма.

Каждый из представленных в классификационной таблице ресурсов имеет, в силу обстоятельств, различную степень

проявления и, следовательно, различную степень влияния на потребительский рынок. В связи с этим решено из большого числа свойств, которые присущи всем ресурсным группам, выделить главные свойства, которые включают:

- 1) аттрактивность или привлекательность;
- 2) доступность;
- 3) степень изученности (известность);
- 4) уникальность.

Все вышеназванные свойства являются определяющими и обладают значительными преимуществами на современном мировом рынке. Например, сочетание всех свойств соответствующих степеней: высокая привлекательность, крайняя труднодоступность, слабая изученность и уникальность – является мощным фактором ликвидности отечественных природных ресурсов. Сочетание отдельных свойств или совокупность сразу всех свойств, открывают хорошие возможности к продвижению многих интересных идей:

1. «Затонувшие города Иссык-Куля»;
2. «В поисках легендарного мумие»;
3. «Поиски Снежного человека»;
4. «Экспедиция в Затерянный мир»;
5. «Неизвестный Памир и Неизвестный Тянь-Шань»;
6. «Феномен озера Мерцбахера»;
7. Поиск и разведка новых пещер;
8. Покорение новых горных пиков и маршрутов;
9. Наблюдение за снежным барсом и другими редкими животными и птицами;
10. «В поисках Шамбалы» и другие.

Говоря о свойствах туристских ресурсов, автор пришел к выводу, что почти все из них подвержены разной степени влиянию факторов воздействия. По степени факторного воздействия можно выделить два вида использования ресурсов:

1) *прямое использование ресурсов*, т.е. показ достопримечательности в том естественном виде, в котором она находится в настоящее время;

2) *творческое (развитое) использование ресурсов*, т.е. показ достопримечательности после проведения реставрационно-художественных мероприятий.

Это свойство ресурсов автор назвал «способностью к макияжу». Степень согласия к макияжу у различных ресурсных групп неодинакова. В большей степени к макияжу согласие проявляют социальные и историко-культурные ресурсы. В меньшей – природные ресурсы. Для историко-культурных ресурсов можно выделить две стадии макияжа:

1) *первая – реставрационная*, когда достопримечательность восстанавливается, в результате чего ей придается первоначальный вид, но чаще всего реставраторы идут дальше, корректируя и дополняя объект новыми привлекательными деталями, такими как, например, смотровые площадки;

2) *вторая стадия – театрально-художественная*, когда на базе отреставрированного историко-культурного комплекса специально для туристов проводятся тематические театрализованные мероприятия с использованием современных лазерных и звуковых технологий.

В Швейцарии есть водопад Труммельбах. Он не срывается как все обычные водопады с горного отвеса, а в силу природных особенностей скользит по отвесной поверхности. За многие тысячелетия вода прорезала в вертикальной стене глубокий каньон и поэтому водопад почти не виден и выглядит как обычная горная трещина. В том месте создан уникальный природно-архитектурный комплекс, и теперь водопад посещает огромное количество туристов. Скоростные лифты вывозят туристов на любой из шести условных этажей водопада,

соединенных галереями-штольнями, площадками и тропами, проложенными вдоль всего гремящего потока.

Другой пример благоустройства природного объекта для посещения туристами я наблюдал в Чехии в пещере Мацоха. В самые глубокие и красивые залы пещеры, украшенные сталактитами и сталагмитами, пробиты освещенные электрическими светильниками тоннели. В самих залах и переходах проложены ажурные дорожки и переходы. Игра света и теней, которыми умело манипулирует гид, создает романтическую картину подземного царства.

В Египте каждый вечер у подножия пирамид проходит представление «Звук и свет». Это грандиозное представление смотрят одновременно около тысячи туристов. Ареной действия в сумерках теплой ночи предстает огромное пространство – плато Гизы площадью в 3 тыс. кв. км. Мощные прожекторы выхватывают из темноты то одну, то другую пирамиду, то сфинкса, а то и весь некрополь. Наслаждаясь этим великолепным зрелищем, зрители слушают увлекательный рассказ о Древнем Египте, об истории строительства пирамид. Представление сопровождается на одном из семи языков, в том числе и на русском.

В Кыргызстане же все известные памятники эпохи Великого Шелкового пути: комплекс Бурана, мавзолей Шах-Фазиль, гумбез Манаса, караван-сарай Таш-Рабат и другие достопримечательности используются туроператорами пока лишь в прямом назначении и имеют огромные возможности к увеличению привлекательности и развитию.

В экономической литературе господствует точка зрения, что производство турпродукта возможно лишь при слиянии туристских, трудовых и финансовых ресурсов, которые рассматриваются как факторы производства. Перечисленные факторы состоят из двух больших групп. В первую входят

природные ресурсы, климатические условия, географическое положение, неквалифицированная рабочая сила и др., доставшиеся стране бесплатно. Вторую группу составляют финансовые ресурсы, высокие технологии, современная инфраструктура, образованная рабочая сила, исследовательские центры, учебные заведения и др., созданные в результате инвестиций.

Анализ соотношения между приведенными группами факторов помогает понять состояние экономической системы. По мере развития национального турпродукта значение факторов первой группы будет уменьшаться, и все в большей степени будет возрастать роль развитых факторов. Такими примерами являются:

- 1) парк Сигалия в Японии, созданный как сказочный мир отдыха с искусственным климатом, ландшафтами и инфраструктурой отдыха, рассчитанный на 10 тыс. туристов;
- 2) всемирно известный парк аттракционов «Дисней лэнд» в США;
- 3) Лас-Вегас – город развлечений в США и ряд других.


РАЗДЕЛ 2

Природные ресурсы


- ❖ Глава 4. Ландшафты
- ❖ Глава 5. Флора и фауна
- ❖ Глава 6. Рекреационно-климатические ресурсы и экосистемы



Пещера Чиль-Устун



Джеты-Огуз



Снежный Барс



Ледник Иньльчек



Эдельвейсы



Озеро Иссык-куль (Южный берег)



Сырты

Глава 4. Ландшафты

1. Горы и ледники
2. Пещеры
3. Реки и озера
4. Сырты

Изобилие ландшафтных ресурсов или интересных геологических особенностей часто играет важную роль в определении международного туристского имиджа соответствующей страны. Туристы могут проехать тысячи километров для того, чтобы только увидеть такие знаменитые природные чудеса света, как Гималаи, Большой Барьерный риф, Большой каньон, Фудзияму и т.д.

Главные природные достопримечательности Кыргызстана: озера Иссык-Куль, Сары-Челек, Сон-Куль, горы Тянь-Шаня и Памира, ледник Иньльчек, пики Хан-Тенгри, Победы, Ленина, ущелье Джеты-Огуз, долина Кожо-Келен, река Кокомерен, леса Арсланбаб, многочисленные ущелья и перевалы, таинственные пещеры, водопады и целебные источники – являются важными ландшафтными элементами, которые обладают потенциалом привлечения большого количества посетителей. Хотя все эти объекты не являются самыми высокими, самыми большими, самыми глубокими или редчайшими в мире, они поразительно красивы и являются достопримечательностями мирового уровня. Однако следует подчеркнуть, что потенциал этих достопримечательностей используется не более чем на 15%.

Горный ландшафт республики сложен и чрезвычайно разнообразен. Наименьшая высота территории над уровнем моря – 401 м, а наибольшая – 7439 м. Более 93% территории занято горами и только 7% приходится на долю долин и равнин.

Характерная особенность ландшафта – чередование **высоких гор** и межгорных котловин, знойных пустынь и сухих горных степей, альпийских и субальпийских лугов, **высокогорных ледников** и пиков.

1. Горы и ледники

Под словом горы в географии понимают не множество отдельных гор, а участок земной поверхности с сильно изрезанным рельефом, поднятый на значительную высоту.

Горный рельеф, как правило, сильно изрезан, подъемы чередуются со спусками. Из-за сложности рельефа в горах совершенно невозможно двигаться по прямой, приходится преодолевая многочисленные препятствия, выбирать извилистый путь.

Однако если присмотреться внимательно, в чередовании возвышенностей и понижений можно обнаружить стройную систему. Чаще всего возвышения располагаются вдоль одной линии, образуя горный хребет. Самая высокая часть горного хребта называется *гребнем*, а самые высокие точки гребня – *вершинами*. От основного хребта, словно ветви от ствола дерева отходят в сторону небольшие отроги. Бывает, что горы представлены одиночным хребтом, но чаще всего хребты вытягиваются, примыкая друг к другу, образуя тем самым единую горную систему. Как, например, Тянь-Шань, Памир, Гиндукуш и др.

Между горными хребтами или соседними отрогами лежат понижения – *горные долины*. Обычно они созданы реками, поэтому о горной долине говорят также – *речная долина*.

Чтобы попасть из одной долины в другую, приходится перебираться через хребет. Склоны хребтов бывают очень круты, и путь по ним труден и опасен. Поэтому перейти их можно лишь по перевалам – понижениям в хребте с удобными подходами.

Через перевалы обычно проложены тропы и дороги. Через сложные перевалы ходят лишь спортсмены, оснащенные специальным альпинистским снаряжением.

Особенности горного рельефа: гребни, вершины, перевалы, долины, склоны являются важными ресурсами для формирования многих видов горно-приключенческого туризма.

Кыргызстан – горная страна, которая располагает исключительно богатыми и уникальными природными богатствами, ничуть не уступающими наиболее известным туристским зонам мира. Значительная часть горной системы Тянь-Шаня и отчасти Памира, лежащего на юго-западе республики простираются в пределах границ Кыргызстана. Орографический план и рельеф республики очень сложный, характеризуется разнообразными контрастами, где общее понижение абсолютных высот от 7439 м (пик Победы) на востоке, до 401 м (Кулундинская впадина) на западе. В целом Тянь-Шань представляет собой мощное горное образование со сложными сочетаниями хребтов и межгорных долин. Горные хребты занимают большую часть территории республики и насчитывают 88 крупных хребтов. Среди них хребты Сары-Джаз, Тенгри-Таг, Эньльчек-Тоо, Кокшаал-Тоо, создающие основу узла Центрального Тянь-Шаня с всемирно известными пиками: Победы (7439 м), Хан-Тенгри (6995 м), Военных топографов (6873 м), Дружбы (6800 м) и Чон-Алайский с пиками: Ленина (7134 м), Дзержинского (6713 м), Корумды (6613 м) и др.

Туристская значимость горных хребтов заключается в том, что под непрерывным влиянием продолжительных геологических воздействий в них появились исключительно разнообразные образования рельефа, представляющие большой познавательный, спортивный, оздоровительный, религиозный, научный интерес для широкого круга туристов. Сюда входят высочайшие вершины и пики, перевалы, причудливые скалы, водопады, пещеры, гроты, каньоны и т.п.

Крупнейшие хребты Кыргызстана

Наименования хребтов и вершин	Длина хребта в км	Ширина в км	Высота (max)	Средняя высота (м)
Кокшаал (Пик Победы)	582	54	7439	4500
Киргизский Ала-Тоо	454	40	4855	3700
Терской Ала-Тоо	354	40	5280	4290
Алайский (пик Алай)	350	20	5539	4450
Туркестанский (Скалистый)	300	30	5621	4430
Кюнгей Ала-Тоо	285	32	4771	4200
Таласский (пик Манас)	260	40	4488	3930
Чон-Алайский (пик Ленина)	250	40	7134	5460
Чаткал (Афлатун)	225	30	4503	3800
Ферганский (Уч-Сейит)	206	62	4940	3620

В высоких горах в силу климатических особенностей проходит снеговая линия или граница вечных снегов. Нетающий снег скапливается на горизонтальных участках. Верхние слои давят на нижние. Под этим давлением постепенно происходит преобразование снега в лед. Спрессованный снег называется *фирном*, а пологий участок, где он образуется – *фирновое плато*. Со временем фирн превращается в лед, который очень медленно сползает в долины, такой лед называется *глетчером* или *ледником*, а вся площадь, с которой сползает фирн, называется *фирновым бассейном*. Толстый лед глетчера пластичен, он медленно двигается, повторяя изгибы долины. На крутых поворотах ледяной поток ломается, в нем образуются трещины.

В своем движении глетчер рано или поздно спускается ниже снеговой линии. Здесь он подтаивает, давая начало горной реке.

По руслам таких рек можно пробраться вовнутрь ледника, где потоки воды, разрушая лед, создают сложные лабиринты ледниковых артерий.

Первым европейским ученым, исследовавшим ледники Тянь-Шаня, был П. П. Семенов Тянь-Шанский. В последствии Тянь-Шань посещали как русские, так и зарубежные исследователи. Среди них наиболее известны А. Н. Краснов, Г. Мерцбахер и Н. Л. Корженевский.

Всего на территории Кыргызстана насчитывается 8208 ледников самых разных размеров, которые занимают площадь 8094,5 кв. км. Существование такого оледенения в условиях средних широт связано с благоприятным взаимодействием климата и рельефа, причем рельеф является ведущим фактором в развитии ледников.

Крупнейшие ледники Кыргызстана

Названия ледников	Местоположение	Названия рек, берущих начало из ледника	Длина в км	Площадь ледника в кв. км	Высота нижней точки
Юж. Энгильчек	Пик Победы	Энгильчек	60,5	632,3	2880
Сев. Энгильчек	Пик Победы	оз. Мерцбахера	32,8	215,2	3400
Кайынгды	Пик Победы	Кайынгды	29,0	97,2	3400
Коржиневского	Заалайский	Джанай Дартак	21,5	89,4	3890
Мушкетова	Пик Победы	Адыр Тер	20,5	71,3	3440
Семенова	Пик Победы	Сары Джаз	20,2	64,5	3340
Ленина	Пик Ленина	Ачык Таш	13,5	58,1	3760
Мушкетова	Какшаал	Котур	13,3	23,0	3940
Наливкина	Какшаал	Ай Тала	13,2	19,5	3960
Кейкал	Пик Победы	Теректи	12,9	28,8	3380

Из под ледников начинаются все самые крупные реки Кыргызстана. Запасы воды в ледниках практически неисчерпаемы, так как летний расход льда на таяние постоянно пополняется новыми осадками и находится под контролем законов природы.

Ледники дарят туристам чистый пьянящий воздух и красоту впечатлений. Необычность ледниковых ландшафтов и пейзажей, опасности и трудности, которые турист испытывает, находясь на ледниках, являются сильнейшим притягательным фактором. Ледники становятся желанным турпродуктом и широко используются туроператорами в ресурсной базе приключенческих и экстремальных видов туризма.

2. Пещеры

Пещеры – это естественные подземные пространства, доступные для человека – целый мир со своей морфологией, климатом, водами, отложениями, животными, растениями.

Пещеры справедливо называют колыбелью человечества. Первобытные люди укрывались в них от ветра и холода, от хищных зверей. В последствии появились пещеры и искусственного происхождения, созданные человеком. Искусственных пещер в Кыргызстане отмечено очень мало. Из наиболее известных отмечают соляные выработки Чон-Туз в Кочкорском районе и тоннель под перевалом Туя-Ашу на дороге Бишкек-Ош.

Естественные пещеры образуются в результате карстовых процессов в растворимых в воде породах (известняках, гипсах и каменной соли), поскольку присутствие растворимых пород является обязательным условием для образования пещер. Наибольшее количество пещер находится на юге, в районе так называемых Ошских гор, занимающих территорию предгорий Памиро-Алая в междуречье Аравана и Ак-Бууры. В настоящее время известно более 100 пещер. Наиболее интересны и необычно красивы пещеры Чиль-Устун и Ашхона в Араванском районе; пещеры Сюрприз, Победная, Ферсмана и Большая Баритовая в Наукатском районе; пещеры Кан-и-Гут

и Юбилейная в Баткенской области; Кара-Ункур в Узгенском районе; пещера Зиндан в Алайской долине и ряд других.

Все вопросы, связанные с пещерами, изучает наука спелеология (от греческого «спелеон» – пещера). Однако содержание этого понятия все время менялось. Сейчас под спелеологией понимают одну из наук о Земле, изучающую происхождение, развитие, геологические, гидрогеологические и микроклиматические особенности пещер, их современную и древнюю фауну, технические приемы проникновения под землю и работы в подземных условиях.

Люди, занимающиеся исследованием пещер, называются спелеологами.

Необычность ландшафтов подземного мира, его красота и разнообразие все в большей степени привлекают к себе туристов экстремального направления. Пещеры становятся притягательным объектом туризма, они обладают не только удивительными аттрактивными качествами, набором экстремальных и приключенческих факторов, но и способностью накапливать и сохранять разнообразную информацию о природных условиях прошлого. Как метко заметил чешский археолог К. Скленаж: «Пещеры – окаменелая память человечества».

Швейцарский философ и психолог Т. Кассельринг выделил 5 основных мотивов деятельности исследователя пещер:

- 1) *любопытство (что там за поворотом?);*
- 2) *дух первопроходца (хочу быть первым, несмотря на все опасности);*
- 3) *стремление к познанию (обнаружение новых частей пещеры равноценно открытию новой теории);*
- 4) *эстетические чувства (наслаждение красотой пещер);*
- 5) *любовь к контрастам (свет-темнота, холод-тепло).*

Возможности спелеотуризма в Кыргызстане остаются в большей степени не изученными. Наличие обширных

неисследованных районов сложенных карстовыми породами в районах хребта Кокшаал-Тоо восточнее Ак-Сайской долины могут открыть большие перспективы для развития этого необычного вида туризма.

Крупнейшие пещеры

Название пещеры и район расположения	Длина в м	Глубина в м
Кан-и-Гут (Баткенская область)	Более 3000	100
Победная (Ошская область)	Около 1500	80
Кара-Ункур (Ошская область)	960	40
Спортивная (Нарышская область)	600	30
Юбилейная (Баткенская область)	510	0
Чиль-Устун (Ошская область)	380	0
Сюрприз (Ошская область)	360	40
Фермана (Ошская область)	350	240
Беш-Ункур (Ошская обл.)	250	90
Большая Баритовая (Ошская обл.)	186	48

3. Реки и озера

«Реки – это жизненные артерии, по которым, словно кровь в живом организме, движется вода» – говорил древнекитайский философ Ли.

«Реки посланцы неба» – утверждал в бессмертных своих творениях древнегреческий поэт Гомер.

Река – как много говорит это слово сердцу каждого человека! У одних оно вызывает в памяти воспоминания о широкой водной глади, по которой ходят пароходы. Другим вспоминается шумный говорливый поток, вечно куда-то спешащий, или равнинная река с омутами, заводями и песчанно-галечными косыми наносами.

Влага, пролитая дождями на сушу, под влиянием силы тяжести стекает из высоких мест в более низкие. Отдельные

струйки, соединяясь, превращаются в ручьи, а те, в свою очередь, дают начало рекам.

Реки собирают дань от своих притоков и увеличиваются в размерах. После короткого или долгого пути они достигают океана или моря, где и оканчивается их бег.

Жизнь рек своеобразна и неповторима. Каждая из них имеет свою историю, свой характер, свою судьбу. И нет в Природе таких рек, которые были бы похожи или точно копировали друг друга. Каждая река – оригинальное, неповторимое создание природы.

-На территории Кыргызстана насчитывается свыше сорока тысяч рек и речушек. Все они характеризуются большими уклонами, водоносностью и не замерзают зимой из-за быстрого течения. Их общая протяженность около 150 тыс. км, а годовой сток – 47 куб. км.

Большее половины (55,3%) территории Кыргызстана принадлежит к области формирования бассейна реки Сырдарья. К бассейну реки Амударья относится лишь одна река Кызыл-Су на юго-западе республики (3,9%). Юго-восточная часть территории республики (12,9%) является областью формирования стока основных притоков реки Тарим – водной артерии Западного Китая.

Реки, начиная от ледниковых истоков, на всем своем протяжении вместе с примыкающими заросшими берегами, поймами, многочисленными обитателями представляют собой безграничные туристские ресурсы для формирования самых различных программ: рафтинга, каякинга, рыбалки, различных видов отдыха, организации специализированных туров, таких как, например, наблюдения за животными и птицами, приключенческих туров и других, которые все больше и больше пользуются спросом на мировых туристских рынках.

Реки – создатели каньонов, особого вида ландшафтов, на базе которых развивается новое направление приключенческого туризма каньонинга.

Наибольшими ресурсами туризма обладают реки: Нарын, Чу, Кекемерен, Сары-Джаз, Чаткал и др.

В Кыргызстане насчитывается 1923 озера общей площадью зеркала 6836 кв. км. Озерность территории составляет 3,4%. Лишь 16 озер имеют площадь более 1 кв. км. Большинство же озер небольшие. 84% всех существующих в Кыргызстане озер расположены в горной зоне, в пределах высот 3000–4000 метров над уровнем моря.

Озера бывают различного происхождения: тектонического, завального, гляциального и карстового. Есть озера-гиганты, которые по объему воды и глубине могут поспорить с иными морями, есть и временные озера-малютки, из-за своих миниатюрных размеров и непродолжительности жизни даже не нанесенные на топографические карты.

Среди озер Кыргызстан можно назвать несколько подлинных диковинок природы. Это Иссык-Куль, Сон-Куль, Чатыр-Куль, Сары-Челек и Мерцбахера.

Большое количество озер их разнообразие позволяют сформировать специфический турпродукт в каждом отдельном случае. На Иссык-Куле – это круизы на теплоходах, парусный спорт, виндсерфинг, водные лыжи и т. п. Сон-Куль – это, прежде всего, рыбалка. Чатыр-куль – наблюдение за редкими птицами. Сары-Челек – прогулки и окружающие пейзажи. Мерцбахера – арктический климат, плавающие айсберги и ежегодный феномен сброса. Озера, так же как и реки – безграничный потенциал для формирования таких идей и туров как «В Краю небесных озер», «По озерам Кыргызстана» и т.п.

В Египте есть понятие «Нил туристический» – это круизы, катание на теплоходах и фелуках, это рыбалка и экзотическая охота на крокодилов, плавучие рестораны, в которых туристы могут сочетать романтический ужин с созерцанием медленно плывущих по обе стороны пальмовых берегов.

Крупнейшие реки Кыргызстана

Название реки	Длина в км	Площадь бассейна в кв. км
Нарын	535	58400
Чу	260	22200
Кекемерен	199	10400
Сары-Джаз	198	11400
Кызыл-Суу	194	7774
Чаткал	189	5700
Ат-Баши	180	5540
Кара-Кульджа	172	4420
Куршаб (Гульча)	157	3750

Крупнейшие озера Кыргызстана

Название озера	Высота над уровнем моря	Площадь зеркала (кв. км)	Объем воды (млн. куб. м)
Иссык-Куль	1606	6236	1738 x 10 в 3 ст.
Сон-Куль	3013	270	2640
Чатыр-Куль	3530	153,5	610
Сары-Челек	1873	4,9	483
Кель-Суу	3514	4,5	338
Кара-Суу	2022	4,2	223
Мерцбахера	3304	4,5	129
Кулун	2856	3,3	118
Ай-Кель	2937	1,0	57
Кара-Токо	2876	1,1	49

4. Сырты

В долинах рек Арабель-Су и Кумтор, образующих реку Тарагай, расположены редкостной красоты ландшафты, именуемые сыртами. Сырты простираются на многие десятки километров, заполняя собой обширные пространства между хребтами Ак-Шийрак, Сары-Джаз и Терскей Ала-Тоо.

Сырты – это холодная полупустынная равнина, сформировавшаяся на высотах Тянь-Шаня от 3000 до 3600 метров, характерными объектами которой являются пологие

холмы, небольшие озера и болотца, россыпи камней разной величины, покрытых рябью небольших пятен подушечниковой растительности. Реки текут по сыртам широко и величаво. Озера с пологими берегами кажутся большими «стеклами» лежащими на земле. Чернеющие всюду морены и громадные валуны, покрытые разноцветными лишайниками, напоминают законсервированный ландшафт ледникового периода земли.

Профессор Д. Н. Кашкаров, исследовавший арабельские сырты летом 1934 года, назвал их холодной пустыней. Растительный мир крайне беден видами и состоит из растений, хорошо приспособившихся к суровым условиям существования. На сыртах трехкилометровой высоты в верхнем течении Большого Нарына расстилаются полынно-ковыль-ные степи. Это о них написал Чингиз Айтматов в своем «Белом пароходе»: «Они чудачки – ковыли! Ветреные головы. Их мягкие, шелковистые метелки без ветра жить не могут. Только и ждут – куда дунет, туда они и кланяются. И кланяются все, как один, вся степь, как по команде».

Сырты – великолепные пастбища. Снег выпадает здесь в основном летом и быстро тает под лучами жаркого солнца, а зимой они почти бесснежны. Тучи находятся гораздо ниже, а зона вечных снегов выше. В целом сырты по тепловому режиму близки к арктическому климату. На сыртах, где повсюду распространена многолетняя и вечная мерзлота, турист, в окружении застывшей красоты, ощущает редкостное возвышенное чувство величия и единения с окружающим его миром, космосом и вечностью.

Глава 5. Флора и фауна

1. *Растительный мир*
2. *Животный мир*
3. *Рыбы*
4. *Птицы*
5. *Красная книга*

Люди во всем мире все больше интересуются уникальной или богатой флорой и фауной, в силу чего формируется значительный и постоянно увеличивающийся сегмент туристской индустрии. В настоящее время тысячи туристов отправляются в такие далекие места, как Галапагосские острова, заповедник Серенгети в Африке, Большой барьерный риф, джунгли Коста-Рики и т.д. для того, чтобы увидеть и сфотографировать редкие растения и деревья, бабочек или других насекомых, а также животных, находящихся под угрозой исчезновения.

Несомненно, что Кыргызстан обладает богатой флорой и фауной. Тянь-Шаньские горы знамениты на весь мир тем, что в них сохранились уникальные и редкие виды растений, животных и насекомых. Однако, объемы реализации этого ресурса на рынке туризма весьма незначительны. Имеются в виду, прежде всего, гуманные виды туризма, такие как наблюдение за дикими животными и фотоохота. При этом серьезной задачей является обеспечение эффективной охраны этого природного национального достояния. Известно, что имеют место браконьерство и торговля редкими видами животных. Угрожающие размеры принимает охота зарубежных туристов с использованием вертолета на крупную дичь.

1. Растительный мир

Совокупность всех видов растений называется флорой. А совокупность всех экземпляров растений, покрывающих какую либо территорию, называется *растительностью*.

Разнообразие флоры Кыргызстана объясняется его географическим положением и является как бы перекрестком флор разных природно-климатических зон. Мир растений Кыргызстана насчитывает свыше 3,5 тыс. видов. Около 3% территории республики занимают леса, включая и самый крупный в мире лесной орехоплодовый массив. Кыргызстан богат лекарственными растениями.

Кыргызстан – горная страна. Поэтому распределение растительности здесь подчинено законам высотной поясности. На территории Кыргызстана выделяются следующие типы природных комплексов: пустыни, степи, луга и лугостепи, леса, альпийские луга и тундра. Поскольку большую часть страны занимают горы, флора здесь представлена в своем большинстве горной растительностью.

В ледниковом поясе (выше 5 тыс. м) встречаются лишь отдельные виды растений. Условия здесь очень суровые, как в тундре, и растут лишь соответствующие этой зоне растения. Для пояса среднегорья (от 1,5 до 3,5 тыс. м) характерна лесолугостепная растительность. Это самый удобный для туризма пояс. Обилие растительности, комфортный климат позволяют планировать и реализовывать в этом поясе наиболее популярные туристские программы. В лесах Кыргызстана насчитывается более 120 видов деревьев, много экзотических кустарников. Чаще всего встречаются еловые, елово-пихтовые, арчовые и орехоплодовые леса и особенный пойменный лес – *токой*. В альпийском поясе находятся знаменитые высокогорные пастбища – джайлоо, покрытые злаками, ковылем, типчаком и

другими травами. Наши луга особенные, они поражают богатством и разнообразием цветущих растений.

В Кыргызстане есть и высокогорные пустыни, они расположены на сыртах, (высокогорных равнинах) на высоте более 3000 метров над уровнем моря. В этих местах выпадает очень мало осадков, и даже летом почти каждый день бывают заморозки.

Мир растений велик, но ограничимся описанием лишь некоторых наиболее известных видов растений, представляющих различные высотные пояса.

Каперсы – многолетнее травянистое колочее стелющееся растение, выбирающее засушливые места. Растет у дорог, каналов, на старых пашнях, в трещинах скал и строений. Высоко в горы не поднимается. Цветет в мае–июне, плодоносит в июле–августе. Созревшие плоды имеют красную сладкую макошь. До созревания плоды каперса очень напоминают маленькие арбузики. Каперс – пищевое, лекарственное растение, хороший медонос.

Тюльпан. Во всем мире насчитывается более 80 видов тюльпанов, почти 70 из них растут в Центральной Азии. В нашей стране встречаются дикие тюльпаны 22 видов, из них 8 видов – очень редкие. Королем тюльпанов признан тюльпан Грейга. У этого вида самый крупный цветок и пятнистые листья.

Эремурус Тянь-Шаньский. Флора кыргызских гор насчитывает 15 видов эремурусов. Ученые обнаружили в корнях этого растения особое вещество – эремуран. Если его добавить в мороженое, оно долго не тает. В давние времена клей из корней эремуруса добавляли в раствор, из которого изготовляли прочные саманные кирпичи для строительства мечетей и дворцов.

Ель Тянь-Шаньская встречается на высотах от 1400 до 2800 метров. Самые большие ели достигают высоты 50 метров, а диаметр их ствола – около двух метров. У такой ели узкопирамидальная крона. Дерево уникально тем, что может

излучать электромагнитное поле, которое создает светящиеся разряды. Перед грозой или в сумерках над вершинами самых высоких елей святятся яркие языки голубоватого пламени, и тогда остроконечная ель напоминает гигантскую свечу.

Арча. По площади арчевых лесов Кыргызстан занимает первое место в мире. Самая высокая арча достигает 16 метров. Арча является долгожителем – встречаются двухтысячелетние экземпляры, диаметр ствола которых более двух метров. Нередко арча растет вместе с елью и другими хвойными деревьями. Арчовники составляют половину всех лесов страны.

Облепиха. Растет по берегам рек. Это растение двудомное: мужские и женские цветы находятся на разных кустах. Оранжевые кислые плоды с привкусом ананаса густо облепляют веточки кустов – отсюда и название растения. Наиболее распространена в пойме реки Чу и на побережье озера Иссык-Куль. Масло, получаемое из сока облепихи, считается целебным, способствует быстрому заживлению ран.

Фисташка – очень ценное растение. Его плоды очень питательны и обладают лечебными свойствами. На ветвях этого растения образуются скопления смолы – галлы, из которой получают фисташковую краску разных оттенков, применяемую для окраски тканей. Ареал распространения фисташки – теплые засушливые предгорья Ферганского хребта.

Эдельвейс – высокогорное растение, встречающееся на высоте более 2000 м. Может быть поэтому этот необычный цветок серебристого цвета выбран символом альпинизма и высокогорья. Эдельвейс широко распространен в Кыргызстане. Огромное количество эдельвейсов расцветает на пространствах вокруг моренных озер под пиком Ленина. Необычно крупные эдельвейсы встречаются в Джеты-Огузе и в районе озера Сон-Куль.

2. Животный мир

Животный мир (фауна) Кыргызстана очень разнообразен и неоднороден по происхождению. Сложность географической среды и положение на стыке зоологических регионов являются основными факторами формирования фауны. В фауне Кыргызстана насчитывается около 500 видов позвоночных животных.

Изучение динамики численности животных показало, что в межгорных долинах и котловинах в процессе освоения земель, роста населенных пунктов и развития промышленности численность животных снизилась, в результате чего популяции отдельных видов распадаются на микропопуляции или вообще полностью исчезают.

Для животного мира Тянь-Шаня и его отдельных районов характерны сложные сочетания позвоночных животных из различных фаунистических комплексов. Для сохранения и воспроизводства животного мира Кыргызстана необходимы усилия по выявлению продуктивности водных и наземных экосистем, организации заповедников и заказников, разработке комплекса биотехнических мероприятий, направленных на сохранение полезных видов животных и увеличение их численности.

Млекопитающие. В пределах республики насчитывается 83 вида млекопитающих, из них: насекомоядных – 5, рукокрылых – 16, зайцеобразных – 4, грызунов – 28, хищных – 22, парнокопытных – 6.

Уникальными животными в Кыргызстане являются марал, архар, бурый медведь.

Ареал их обитания охватывает еловые леса Тянь-Шаня и высокогорные долины: Арпа, Аксай, Суусамыр. Верхние этажи гор обжили стада диких коз и архаров, здесь же у границ вечных снегов промышляет снежный барс. В ущельях водятся: косуля, куница, рысь. Интенсивное истребление и браконьерство

привело к полному исчезновению этих животных во многих местах, и поэтому они занесены в Красную книгу.

Особый интерес представляют летучие мыши, населяющие пещеры на юге республики. Самая многочисленная колония, насчитывающая несколько тысяч особей, обитает в пещере Сасык-Ункур, находящейся на территории Араванского района. Летучие мыши являются незаменимыми помощниками человека в борьбе с кровососущими насекомыми.

Яркими представителями животного мира Тянь-Шаня являются: красный, серый сурки и сурок Мензбира. Серый сурок в основном распространен в северной части республики, на юге – красный сурок. Реликтом Тянь-Шаня является сурок Мензбира, который встречается на территории Чаткальского хребта.

Широко распространенными хищными животными являются волк, лисица, барсук, горноста́й, ласка, которые населяют почти все горные хребты и долины.

В заготовке пушнины в республике доминирующее положение занимают сурок, лисица, суслик, ондатра и каменная куница. Встречаются и другие животные с ценным мехом: барс, рысь, которые занесены в Красную книгу. Из промысловых животных сравнительно высокую численность имеют козлы, кабаны, косули.

Освоение земель, сопровождающееся поливом, губительно влияет на численность тех животных, которые по происхождению являются пустынно-степными (желтый суслик, тушканчик-прыгун, ушастый еж, краснохвостая и тамарискковая песчанки, обыкновенная и общественная полевки, большой и малый тушканчики, полевая и лесная мыши).

Насекомые. Фауна беспозвоночных животных изучена еще недостаточно полно: по последним данным в республике обитает 3171 вид насекомых и клещей, но эта цифра, благодаря работе биологов и энтомологов, постоянно растет.

Пресмыкающиеся (рептилии). На сегодняшний день в Кыргызстане обитает 25 видов пресмыкающихся. Некоторые из них обитают только на территории республики, и встретить их можно только на высоте более 500 м, например, сетчатую круглоголовку.

Другие – обитатели невысоких жарких пустынь и полупустынь: степная черепаха, степная агама, такырная круглоголовка, восточный удавчик, краснополосый и пятнистый полозы, серый варан – не поднимаются более 1200 м.

Наряду с этим встречаются виды-космополиты, обитающие от низких равнин (500 м) до высокогорных сыртов (3500 м). Представителями этих рептилий являются: щитомордник, водяной уж, узорчатый полоз, быстрая ящурка, стрела-змея, степная гадюка, серый геккон, желтопузик, разноцветная ящурка, пустынный и алайский голглазы.

Кроме этих рептилий в республике имеются и типичные горные виды – обитатели больших высот (1000–3500м): ящурка Никольского, глазчатая ящурка, гималайская агама, прыткая ящерица, поперечнополосатый полоз.

Рептилии имеют важное практическое значение. Они в большом количестве уничтожают вредителей сельскохозяйственных культур и переносчиков болезней, главным образом насекомых. Яд рептилий используется в медицинской промышленности. Именно благодаря яду гадюк, получаемому на зообазе в Бишкеке, изготавливают лечебные препараты, применяемые при радикулите, ревматизме и других заболеваниях, а из яда щитомордника изготавливают сильные кровоостанавливающие средства.

К сожалению, в последние годы в республике сильно уменьшилась численность пресмыкающихся. Основной причиной этого является освоение под сельскохозяйственные культуры полупустынных и пустынных участков.

Земноводные (амфибии). В Кыргызстане обитает 3 вида земноводных: жаба зеленая, лягушка сибирская и лягушка озерная. Последние исследования, проведенные учеными, показали, что зеленая жаба представлена 2 формами. Первая – низинная, обитает в Чуйской долине, содержит в наборе 22 хромосомы, а вторая – горная (Иссык-Кульская котловина, Тянь-Шань и др.) имеет удвоенный набор хромосом, т.е. 44 хромосомы. Жаба зеленая встречается повсюду, включая высокогорные сырты до высоты 3500 м. Сибирская и озерная лягушки распространены в Чуйской и Кочкорской долинах, Иссык-Кульской котловине и на юге республики. Сибирская лягушка встречается на высоте до 3000 м, озерная – до 2300 м. Амфибии, обитающие на разных высотах, отличаются друг от друга весом, размерами тела и эколого-генетическими особенностями.

Земноводные имеют огромное практическое значение – истребляют в большом количестве вредителей плодовых и зерновых культур, переносчиков болезней: москитов, слизней, комаров, оводов и др. Земноводные и их головастики служат кормом для рыб и водно-болотных птиц.

3. Рыбы

В Кыргызстане обитает 49 видов рыб, включая акклиматизированные. Среди рыб наиболее многочисленны карповые. Главный промысловый водоем страны – это озеро Иссык-Куль. Основные промысловые рыбы озера: чебачок (дает до 90% от общего улова), чебак, голый осман, маринка, сазан. За последние годы отмечается некоторое снижение улова. Кроме промысловых рыб в озере водятся «рыбы-мусорщики»: пескарь, голян, голец. Они могли бы служить хорошим кормом для хищных рыб, но ввиду отсутствия среди аборигенов настоящих хищников долгое время «рыбы-мусорщики» не использовались в качестве корма. Учитывая

это, в Иссык-Куль с целью поднятия биомассы хищников на базе мелкой сорной рыбы в разные годы были завезены судак, севанская форель, а также лещ, карп, линь, карась, сиг. Из завезенных видов наиболее хорошо акклиматизировались форель и судак, сейчас эти два вида имеют промысловое значение. Судак по размерам улова занимает ведущее место и в будущем, вероятно, освоит обширные акватории озера.

В мелких водоемах Кыргызстана и речках водятся сазан, красноперка, щука, маринка, сом, усач, голый и чешуйчатый османы.

4. Птицы

В Кыргызстане обитает 335 видов птиц – почти половина из отмеченных в СНГ. Они (особенно мелкие воробьиные птицы, которых насчитывается 144 вида) в массовом количестве истребляют вредных для сельского хозяйства насекомых и мелких беспозвоночных животных.

Канюки, совы, пустельги и другие хищные птицы в большом количестве поедают грызунов – вредителей сельскохозяйственных культур и переносчиков болезней. В связи с этим особенно полезна деятельность грифов и вороновых (вороны, сороки), которые, поедая трупы животных, играют роль санитаров природы.

Одной из уникальных птиц Кыргызстана является тетерев. Его ареал ограничен только еловыми лесами Прииссыккуля и Кемина.

Типичными представителями полупустынь и пустынь являются дрофа, дрофа-красотка, стрепет, саджа, чернотрохый рябок. Численность этих птиц по всей территории республики снижается.

На высокогорных водоемах Тянь-Шаня (Иссык-Куль, Чатыр-Куль, Сон-Куль) в разные сезоны года встречаются в

большом количестве кряква, серая утка, чирок, шилохвость, серый гусь, горный гусь и др. Особый интерес представляет собой озеро Иссык-Куль, которое является местом зимовки таких уникальных птиц, как розовый и кудрявый пеликаны, лебедь-шипун, лебедь-кликун и серый гусь.

С давних времен кыргызы с любовью относились к ловчим (охотничьим) птицам: беркуту, ястребу-тетеревятнику, соколу-балабану. Эти птицы хорошо поддаются дрессировке. С их помощью охотятся на многих промысловых животных и птиц (лисица, заяц, фазан, утка, кеклик и др.). Некоторые опытные беркутчи (охотники с беркутами) за один охотничий сезон добывают значительное количество ценных лисьих шкур.

Спортивная охота с ловчими птицами представляет огромный интерес, однако, численность орлов и соколов в последнее время заметно снизилась. Это связано с браконьерством и незаконной продажей ловчих птиц в страны Ближнего Востока.

5. Красная книга

На территории Кыргызстана все редкие и исчезающие виды животных и растений подлежат охране государством.

Согласно постановлению Правительства Кыргызской Республики все редкие и исчезающие виды животных и растений занесены в Красную книгу Кыргызской Республики.

Красный цвет – сигнал тревоги, понятный людям всего мира. Поэтому так была названа книга фактов состояния тех видов животных и растений, которые находятся под угрозой исчезновения или стали редкими. В Красную книгу Кыргызстана включено 65 видов растений, 18 видов насекомых, 3 вида рыб, 3 вида пресмыкающихся, 33 вида птиц, 13 видов млекопитающих.

Редкими животные могут быть по разным причинам. Одни от неумеренной охоты, когда животных в стране и так немного, а их еще преследует человек. Например, в Кыргызстане такими оказались марал, барс, медведь, горный гусь. При хорошо поставленной охране запасы этих зверей и птиц нетрудно восстановить. Другие редкими были издревле, в силу природных условий данной местности. К таким животным можно отнести перевязку, солонгоя, серпоклюва, крупных соколов, красноногого вьюрка и других.

Марал – крупный олень, длина тела достигает 240 см, вес – 320 кг. Самцы обладают красивыми ветвистыми рогами. Рога ежегодно сбрасываются, весной отрастают новые. Марал когда-то населял все хвойные и орехоплодовые леса. Подтверждением этому служат находки сброшенных рогов в разных районах республики (Терской и Кунгей Ала-Тоо, Хребет Нарын-Тоо). В настоящее время насчитывается всего 150–180 голов.

Марал во всех отношениях ценное животное. Кроме превосходного мяса, ценными являются молодые рога оленя – панты, которые используются для изготовления лекарств. Охота на марала полностью запрещена, но все же в отдельных случаях браконьеры губят этих великолепных животных.

Джейран – единственная в Кыргызстане газель. Это стройное животное, длина тела которого всего 100–110 см, вес до 30 кг. Окраска верха серовато-желтая, брюхо белое, самцы имеют небольшие рожки. В Кыргызстане они сохранились в количестве трех-четырёх десятков только в юго-западной части Иссык-Кульской котловины среди невысоких полупустынных гор.

Красный волк. Об этом таинственном горном звере мы почти ничего не знаем, несмотря на то, что он распространен довольно широко. Обитает в альпийском поясе по всем регионам Тянь-Шаня и Памира. От обыкновенного волка

отличается более мелкими размерами и красновато-рыжей шерстью с сероватым оттенком, хвост пышный.

Выдра. Зверь величиною с небольшую собаку на низких ногах. Хорошо плавает и ныряет, жилища устраивает в берегах водоемов. Питается рыбой, лягушками и другими водными животными, при случае поедает яйца и птенцов водных птиц. мех выдры очень ценный и от других отличается прочностью.

Когда-то выдра населяла многие реки, теперь лишь известно о нескольких экземплярах, еще сохранившихся в верховьях реки Тюп (Иссык-Кульская котловина). По сведению охотников выдру видели в долине реки Чаткал и некоторых реках Ошской области.

Барс. В Кыргызстане это самый крупный зверь из семейства кошачьих: длина тела до 130 см, длина хвоста до 90 см, ноги сравнительно короткие. Общий тон окраски меха дымчатый, буровато-серый, с темными пятнами, разбросанными по всему телу и хвосту. Барс – типичный обитатель высокогорья. Населяет горы Южной Сибири, Центральной Азии и Тибета. В Кыргызстане встречается по всем хребтам Тянь-Шаня и Алая. Обычно придерживается мест обитания козорогов, которые служат ему основной пищей, нередко добывает косуль, ловит и более мелких зверей и птиц. На человека может напасть лишь в порядке самозащиты. Кыргызстан является главным поставщиком барсов для зоопарков зарубежных стран. Барс является одним из лучших украшений нашей фауны и ценным зверем для зоопарков, охота на него повсеместно запрещена.

Сурок Мензбира. Сурок этот мельче обычно встречающихся серого и красного. Длина тела менее 50 см, хвоста – 12 см. Раскраска верха коричневая, бока, щеки и брюхо светлые. Серый и красный сурки довольно многочисленны, их промысел разрешен, тогда как сурок Мензбира очень редок. Его

распространение ограничено Западным Тянь-Шанем, в пределах Узбекистана и Казахстана, в Кыргызстане водится в альпийском поясе западной части Чаткальского хребта.

Этого сурка впервые описал в 1925 году известный биолог Д. Н. Кашкаров, отметивший его малочисленность и ограниченное распространение. Долгое время биология его не изучала. Да и сейчас картина происхождения сурка Мензбира пока еще не ясна.

Летучие мыши. Их много видов, некоторые даже многочисленны. В Бишкеке, например, маленькие летучие мыши нетопырь-карлик осенью в больших количествах залетают в здания, чем досаждают населению. Но есть и редкие летучие мыши: малый подковонос, азиатская широкоушка, стреух и некоторые другие.

Редкие виды в небольших количествах встречаются главным образом на юго-западе республики. Летучие мыши – весьма полезные зверьки, питаются ночными летающими насекомыми, в большинстве случаев вредными. Основными убежищами летучим мышам служат пещеры, хотя селятся они и на чердаках жилых построек, в дуплах деревьев. Около Хайдаркана, в Араванском, Наукатском и других районах Ошской и Баткенской областей много пещер, где летучие мыши скапливаются на зимовку. Наиболее крупные скопления наблюдались в пещерах Дувахон-Ункур и Сасык-Ункур на горе Чиль-Устун в Араванском районе; в пещере Ажидаар-Ункур на горе Туя-Муюн в Наукатском районе; в пещере Соль-Ункур в Хайдаркане и других. Прицепившись к потолку пещеры острыми коготками лап, они висят вниз головой на протяжении всей зимней спячки, которая длится от трех до четырех месяцев.

Дикобраз – своеобразный зверек с длинными роговыми иглами вместо шерсти. Живет чаще в норах и горных

расщелинах. Иногда забредает в огороды горных деревень. Наиболее распространен в отрогах Памиро-Алайских гор.

Медведь в наших условиях сравнительно безобидный зверь, встречается всюду в горах, но везде в небольшом количестве.

Рысь относится к хищникам, она осторожна и встречается чрезвычайно редко.

Кроме вышеназванных животных к редким можно отнести некогда многочисленные *косулю* и *архара*.

Редкие животные и птицы представляют собой значительный потенциал туризма. Часто, чтобы увидеть редкое животное, любители флоры и фауны готовы пересекать огромные расстояния.

К сожалению, в Кыргызстане нет зоопарка, который бы служил отправной точкой в организации специализированных туров по фауне, где бы жители и гости могли бы наблюдать за животными и птицами, обитающими не только в Кыргызстане, но и в других регионах планеты.

Глава 6. Рекреационные, климатические ресурсы и экосистемы

1. *Климатические ресурсы*
2. *Минеральные воды, лечебные грязи и курорты*
3. *Побережье озера Иссык-Куль: пансионаты, прибрежные отели, центры отдыха и туризма*
4. *Экологическая среда. Экосистемы и особоохраняемые территории*
5. *Дикая природа*

Рекреация в переводе с польского означает отдых и восстановление сил человека, израсходованных в процессе труда.

Рекреационные ресурсы – сложный вид ресурсов, которые складываются из природной и антропогенной составляющих и формируют потенциальные возможности для рекреации, т.е. отдыха людей.

Например, рекреационные ресурсы озера Иссык-Куль – это особый климат, природные объекты и пейзажи, это рыбные и растительные ресурсы озера и прибрежной территории, это гостиницы, турбазы и дома отдыха, объекты общественного питания, плавсредства и другое транспортное обеспечение, позволяющие осуществлять организацию отдыха людей в этом районе.

1. Климатические ресурсы

Лучшим эликсиром здоровья является природа. Прогулки по живописным лесистым ущельям и отдых на берегах прекрасного озера – лучший способ восстановления и сохранения здоровья.

Человек всегда стремился изучить влияние на организм различных климатических факторов и использовать их благоприятное действие для укрепления организма.

В основе механизма действия климатических факторов лежит рефлекторно-гуморальный принцип, когда климатические факторы, воздействуя на рецепторы, рефлекторно влияют на жизнедеятельность всего организма.

Использование влияния различных метеорологических факторов и особенностей климата данной местности, а также специальных климатических воздействий в лечебных и профилактических целях называется климатотерапией.

Горы, леса, горно-морской, горно-лесной климат, горные реки и озера – величайший дар природы, ключ к здоровью и бодрости.

Географическое расположение Кыргызстана обеспечивает ему особую климатическую уникальность. Расстояние до ближайшего океана (около 3 тыс. км) определяет общую засушливость и континентальность климата. Наличие высоких гор создает условия для формирования разнообразных местных климатов: от избытка тепла и недостатка влаги в предгорных равнинах, до избытка влаги и недостатка тепла в высокогорье.

Среднегодовая продолжительность солнечного сияния колеблется в пределах 2500-2800 часов (в Москве этот показатель – около 1600 часов). Устойчивый летний сезон начинается с мая. Удаленность Кыргызстана от океанов и морей, соседство с пустынями определяют общий характер климата, который отличается континентальностью, малым количеством осадков и большим количеством солнечного тепла. Но горы играют огромную роль в климатообразовании: способствуют формированию более низких температур и выпадению повышенного количества осадков по сравнению с равнинами. Большой разброс высот и сложность рельефа создают особенные местные климатические условия и определяют четко выраженную вертикальную климатическую поясность:

1) *долинно-предгорный пояс (500-1200 м)* характеризуется жарким летом и умеренно-прохладной зимой с малым количеством осадков. Среднемесячная температура июля 22-28°, января – -3...-5°;

2) *среднегорный пояс (900-2200 м)* характеризуется теплым летом и умеренно-холодной, устойчивой снежной зимой. Средняя температура июля 18-19°, января – -7...-8°;

3) *высокогорный пояс (2000-3500 м)* характеризуется прохладным летом и холодной снежной зимой. Средняя температура июля 11-16°, января – -8...-10°. Зима продолжительная с ноября по март;

4) *нивальный пояс (свыше 3500 м)* характеризуется суровым, очень холодным климатом. Средняя температура июля на нижних высотах составляет 4-7°, января – -10...-22°.

Наиболее теплыми являются равнинные участки Ошской и Жалал-Абадской областей, где среднегодовая температура составляет 12°.

Наиболее суровые климатические условия в котловинах озер Сонкуль, Чатыр-Куль, Аксайской и Алайской долинах.

Рано утром и поздно вечером вершины гор выглядят очень красивыми, отливаясь серебром, а в лунную ночь они кажутся еще привлекательнее и величавее. Горы придают природе республики таинственный и неповторимый колорит, они магически красивы в разное время суток и сезоны года.

Все климатические ресурсы в сочетании с различными природными факторами можно разделить на две основные группы:

1) *летние рекреационно-климатические ресурсы (солнце, вода, пляжи и т.п.), используемые для рекреации и отдыха;*

2) *зимние ресурсы* (солнце, снег и другие факторы), необходимые для организации горнолыжного спорта и туризма.

Наибольшими летними климатическими ресурсами обладает регион озера Иссык-Куль, так как лето на Иссык-Куле намного комфортнее, чем в большинстве крупных городов центрально-азиатского региона.

Великолепные песчаные пляжи, чистый горно-морской воздух, мягкий климат, многочисленные термоминеральные источники, запасы лечебных грязей делают Иссык-Кульскую котловину богатейшей здравницей и местом паломничества туристов.

Однако маловероятно, что большое число иностранцев поедет в Кыргызстан только ради отдыха на берегу озера, предлагаемые программы должны быть комплексными по ресурсному разнообразию, например, по окончании альпинистских и пеших походов по Тянь-Шаню можно успешно предлагать несколько дней отдыха на пляже.

Что касается зимних видов спорта, то наибольшими возможностями для развития этого направления туризма обладают горные склоны Кыргызского Ала-Тоо, расположенные в окрестностях города Бишкек. Здесь работают несколько горнолыжных центров, организующих активный зимний отдых. Наиболее популярными являются: Кашка-Суу, Оруу-Сай, Норус. Нужно отметить, что потребителем этого турпродукта есть и останется в перспективе внутренний рынок, поскольку Кыргызстан не сможет даже в отдаленной перспективе конкурировать с мировыми зимними курортами и центрами горнолыжного спорта, где уровень спроса и инфраструктуры очень высокий.

Однако Кыргызстан может предложить для экстремального горнолыжного спорта отечественный турпродукт «Heliski» – спуски с горных пиков и хребтов.

Программы «Heliski» (спуск на лыжах) проводятся с использованием вертолетов МИ-8 МТВ. Эти машины могут совершать посадку в горных районах на высотах до 5000 м, имея на борту до 10 человек, и до 4500 м, имея на борту до 15 человек. Основные места проведения Heliski в Кыргызстане – хребты Кыргызский Ала-Тоо, Терской Ала-Тоо, Кунгей Ала-Тоо и Акшийрак.

2. Минеральные воды, лечебные грязи и курорты

К настоящему времени на территории республики обнаружено более 120 естественных выходов минеральных вод. Среди них отмечены минеральные воды почти всех известных типов.

В Кыргызстане имеются несколько горячих источников, на которые можно попасть только пешком или по труднопроходимым дорогам. Эти источники – чисто природные, их следует тщательно охранять, как важный общественно-туристский ресурс для приключенческого туризма.

Углекислые воды. В республике известно более 25 участков проявления углекислых вод, в основном на Ферганском хребте. В сумме эти источники могут выдавать около 100 литров в секунду. Среди местных вод имеются аналоги арзни, боржомы, дарасун, эссендуки. Наиболее известные месторождения минеральных вод в Кыргызстане – Чатыр-Кель и Кара-Шоро.

Термальные воды. Отмечено более 50 проявлений термальных и субтермальных вод. Среди них встречаются йодобромные (Избаскен, Кочкор-Ата), радоновые (Джеты-Огуз, Кереге-Таш), маломинерализованные кремнистые (Иссык-Ата, Ак-Суу), рассолы без специфических компонентов (Сегетню). Естественные ресурсы термальных вод республики составляют

200 литров в секунду. На базе 10 месторождений действуют курорты и санатории.

Сульфидные воды встречаются на юге республики в основном вблизи нефтегазовых месторождений. Открыто более 10 проявлений. Наиболее известные – Кара-Тюбе и Кызыл-Джар.

Лечебные грязи (иловые и илово-торфяные). В количествах, представляющих практический интерес, они обнаружены вблизи Джалал-Абада, в Чуйской долине, в прибрежной части озера Иссык-Куль и в других местах. Число участков оценивается сотнями, а запасы – десятками миллионов кубических метров. Лечебные грязи пока используются слабо, но в перспективе должны найти широкое и оправданное применение.

3. Побережье озера Иссык-Куль: пансионаты, прибрежные отели, центры отдыха

Ландшафтами, фауной и флорой, историей и культурой народа Иссык-Куль предстает единым туристским комплексом.

Озеро Иссык-Куль в переводе означает горячее озеро, оправдывая свое название тем, что не замерзает даже в самые холодные зимы. Озеро находится в котловине, окруженной хребтами Терской и Кунгей Ала-Тоо, которые ограждают Иссык-Кульскую котловину от проникновения холодного воздуха с севера и жаркого раскаленного воздуха из пустынь Центральной Азии. Благодаря этому на побережье озера не бывает суровых морозов зимой и изнуряющей жары летом. Озеро располагается на высоте 1609 м над уровнем моря. Длина озера 178 км. Ширина его колеблется от 30 до 68 км, береговая линия протянулась на 668 км. По занимаемой площади 6200 кв. км Иссык-Куль уступает по размерам лишь озеру Титикака в Южной Америке, а по глубине и объему воды

не знает себе равных в мире среди высокогорных озер. По прозрачности воды Иссык-Куль занимает второе место среди озер мира, уступая только Байкалу. 80 небольших рек несут свои воды в озеро, но ни одна не вытекает из него. Солнечные лучи проникают сквозь толщу прозрачной воды на глубину 70 метров.

Следует отметить, что в период до распада СССР туристский поток в этот район был очень оживленным. После Черного моря этот регион был наиболее желанным местом отдыха в СССР. Теперь количество отдыхающих резко сократилось. Оставшаяся с советской эпохи материально-техническая база в Иссык-Кульской области постепенно пришла в запустение, поскольку проекты этих объектов не соответствовали международным потребностям и стандартам туризма.

Иссык-Куль сказочно красив и не перегружен посетителями, но несмотря на это, возможности Иссык-Куля как центра «солнца и веселья» выглядят весьма скромно. Во-первых, непродолжительный сезон, который, к сожалению, совпадает с сезоном других северных стран. Во-вторых, значительная удаленность от устойчивых туристских рынков. Тем не менее, за прошедшее десятилетие независимости Кыргызстана на Иссык-Куле были приватизированы, реконструированы и построены многие объекты туристского назначения. Сегодня услуги туристам на побережье озера Иссык-Куль предлагают более 120 здравниц и домов отдыха, а также частный сектор, предлагающий услуги по проживанию и питанию в частных домах за более низкую цену.

По функциональной значимости все иссык-кульские центры отдыха и туризма можно разделить на пансионаты, санатории, курорты, детские оздоровительные центры и отели, появившиеся в последние годы.

Наиболее массовая форма организации туризма на побережье озера Иссык-Куль, сохранившаяся еще с советского времени, – пансионаты. *Пансионат* (дословно) – это род гостиницы с полным содержанием для живущих в ней. Наиболее известными пансионатами являются: на северном берегу «Рохат», «Телтору», «Золотые пески», «Асыл-Таш» и др.

Санаторий – лечебно-профилактическое учреждение для лечения преимущественно природными (климат, минеральные воды, грязи) и физиотерапевтическими средствами, диетой и режимом различных заболеваний.

В Иссык-Кульских санаториях лечат заболевания органов дыхания (хронические бронхиты, астму, пневмонию), сердечно-сосудистой системы (гипертоническую болезнь, недостаточность кровообращения), заболевания органов опорно-двигательного аппарата, гинекологические заболевания, заболевания нервной системы, кожные заболевания. Лечебные процедуры на базе природных и климатических факторов дополняются различными видами массажа, физиотерапевтическими процедурами, иглорефлексотерапией, мануальной терапией и т.п.

Наиболее известные и популярные санатории: «Голубой Иссык-Куль», «Чолпон-Ата», «Кыргызское взморье», «Казахстан».

Свои услуги по организации детского отдыха и туризма предлагают детские оздоровительные центры, такие как «Барчын», «Радуга», «Бригантина» и др.

В последние годы на побережье появились новые комфортабельные отели, которые предлагают комплекс услуг рекреационно-оздоровительного характера, а также однодневные экскурсии и легкий треккинг. Наиболее известные из них «Аврора», «Королевский пляж», «Старый Замок», «ЦТ Алматы».

Курорт – это обязательно симбиоз красивой природы и лечебных ресурсов природного происхождения (минеральная вода, грязи, благоприятный климат) для лечения заболеваний с соответствующими условиями для их лечебно-профилактического применения (т.е. инфраструктура).

Курорты Иссык-Кульской области располагают тремя основными лечебными ресурсами: минеральными водами, лечебными грязями, благоприятным климатом и относятся к бальнеогрязевым и климатическим. Одно из основных рекреационных достоинств – горно-морской климат, который широко применяется в лечебно-профилактических и восстановительных целях.

«Джеты-Огуз» – климатобальнеологический высокогорный курорт, расположенный в 28 км от г. Каракола и в 25 км от берега озера на северном склоне Терской Ала-Тоо на высоте 2200 м над уровнем моря в живописной долине одноименной реки. Климат континентальный: зима умеренно мягкая, солнечная, малоснежная, лето умеренно теплое. Осадков около 500 мм в год, среднее число часов солнечного сияния около 1830. Основной лечебный фактор – радоновые термальные воды двух типов: хлоридные натриево-кальциевые и хлоридно-сульфатные натриево-кальциевые. Применяют также лечебные сульфидные воды или воды Жыргаланского месторождения, физиотерапию, массаж, лечебную гимнастику и др. Здесь проходят курс лечения больные с заболеваниями опорно-двигательного аппарата, нервной системы, желудочно-кишечного тракта и др.

«Джыргалан» – климатический и бальнеогрязевый среднегорный курорт, расположенный в 10 км от г. Каракола и в 5 км от берега озера на высоте 1624 м над уровнем моря. Климат континентальный мягкий, обусловленный близостью незамерзающего озера. Среднее число часов солнечного

сияния – 2650, количество осадков – 400 мм в год. Основным лечебным фактором являются минеральные воды и лечебные грязи. Минеральная вода термальная (42-45 градусов) хлоридно-сульфатная натриевая с повышенным содержанием фтора. В комплексной терапии на курорте широко применяются электро-, светолечебные, ультразвуковые процедуры, ЛФК, массаж и др. Курорт профилирован на лечение больных с заболеваниями опорно-двигательного аппарата. Эффективность лечения – до 90%.

«Тамга» – климатический, грязевой, среднегорный курорт, находящийся в 330 км от Бишкека. Климат умеренно-континентальный: зима мягкая, лето теплое. Основной природный лечебный фактор – сульфидные илы. На курорте проводят лечение больных с заболеваниями сердечно-сосудистой и нервной систем, органов дыхания.

«Ак-Суу» – бальнеоклиматический среднегорный курорт, находящийся в 16 км от г. Каракола. Расположен на живописном северном склоне хребта Терской Ала-Тоо на высоте 1950 м над уровнем моря в живописном ущелье Ак-Суу. Климат умеренно-континентальный: зима мягкая, лето умеренно-теплое. Осадков выпадает около 500 мм, число солнечных часов – 1800 в год. Горный климат и близость озера создают благоприятные условия для климатотерапии. Основной природный лечебный фактор – радоновые воды, содержащие кремниевую кислоту, фтор, сероводород. Температура воды 57-60 градусов. Действует детский санаторий для лечения больных с остаточными явлениями заболеваний центральной нервной системы, остеомелитом, имеется бассейн с минеральной водой, водолечебница и физиотерапевтическое отделение.

4. Экологическая среда. Экосистемы и особоохраняемые территории

«Мы, люди, лишимся части своей сути, если допустим, чтобы последние уголки дикой природы исчезли с лица земли, если загрязним чистый последний воздух и отравим чистые последние реки и проложим наши автострады через последний приют тишины». Это изречение принадлежит Уоллесу Стегнеру – американскому писателю.

Сегодня 500 миллионов человек в год путешествуют по всему миру ради удовольствия, и чуда дикой природы – излюбленная цель их маршрутов. Желание побывать в красивых и необычных местах привело к тому, что на земле не осталось ни одного уголка, где бы ни побывали туристы. Однако, при быстро растущем наступлении на дикую природу, многие страны еще сохранили достаточно обширные территории, где природа пребывает в своем естественном виде.

К таким странам относится и Кыргызстан, сумевший сохранить в естественном состоянии большую часть своей природы, но безответственное отношение к окружающей среде может разрушить хрупкую красоту, которая главным образом и привлекает туристов.

Посещение уголков дикой природы превратилось в новую форму путешествий, известную как экотуризм. Предложенный мексиканским экономистом-экологом Гектором Цебаллос-Ласкуртей, этот термин означает сочетание путешествия с бережным отношением к природе и позволяет объединить радость знакомства и изучения образцов флоры и фауны с возможностью способствовать их защите. Бережное отношение к традиционным культурам – неотъемлемая часть экотуризма.

Экотуризм. Многие рассматривают экотуризм как важный инструмент сохранения природы. Теория проста. Сохраняемые

и защищаемые территории привлекают туристов. Деньги, которые туристы тратят на транспорт, еду, жилье, наем проводников и вьючных животных, посещение парков, поддерживают местную экономику. А это в свою очередь вынуждает правительство и местное население заботиться о сохранении природных ресурсов в первозданном виде.

Люди пускаются в экологические путешествия ради впечатлений, которые становятся такими же редкими в их повседневной жизни, как и виды дикой природы, которые они надеются увидеть. Экопутешествие предусматривает философское отношение к самому процессу путешествия. Для экотуриста отпуск в дорогом отеле с видом на переполненный пляж не сможет сравниться с радостью, полученной от наблюдения за дикими животными в их естественной среде обитания.

Никакие покупки не смогут создать ощущение такой полноты жизни, как покорение горной вершины после долгих усилий. Никакой визит в парк развлечений не сможет принести столько радости, сколько даст вам вид редких животных в природном заповеднике.

Для многих экотуристов культурные ценности посещаемых территорий так же важны, как и природные богатства. Так, путешествия по высокогорным пастбищам-джайлоо туроператоры стараются обогатить визитами к местным жителям, чья культура тесно связана со средой их обитания.

Экосистемное разнообразие в Кыргызстане объясняется разнообразием ландшафтов и климата. Озеро Иссык-Куль, Западный Тянь-Шань имеют самое большое разнообразие экосистем, затем идут: внутренний Тянь-Шань, Алай, Северный и Центральный Тянь-Шань.

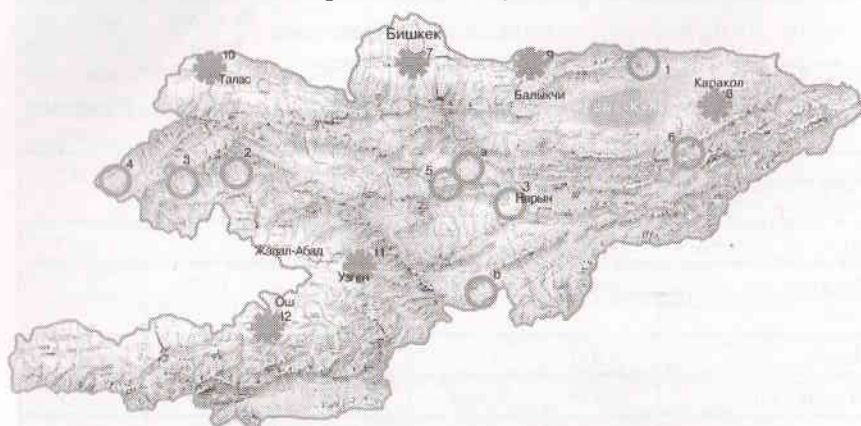
Все биологическое разнообразие Кыргызстана представлено в таблице.

Животный мир Кыргызстана

Группа	Число видов в мире	Число видов на 1000 кв. км в мире	Число видов в Кыргызстане	% от мирового количества видов	Число видов на 1000 кв. км в Кыргызстане
Вирусы, бактерии, простейшие	5760	0,011	261	0,05	1,32
Низшие растения	73883	0,145	3676	4,98	18,57
Высшие растения	248428	1,666	3786	1,52	19,12
Черви	36200	0,071	1282	3,54	6,47
Моллюски	50000	0,098	168	0,34	0,85
Членистоногие	Ок. 2 млн.	13,407	10290	0,51	57,72
Рыбы	19056	0,041	75	0,39	0,38
Амфибии	4184	0,023	4	0,09	0,02
Рептилии	6300	0,047	33	0,52	1,86
Птицы	9040	0,062	368	4,07	1,86
Млекопитающие	4000	0,027	83	2,07	0,44

Сеть существующих охраняемых территорий включает: 7 заповедников, 8 государственных природных национальных парков, одну биосферную территорию, куда входит вся Иссык-Кульская область, 70 заказников. Общая площадь охраняемых территорий составляет 558 700 гектаров – 2,7% всей территории республики. Охраняемые территории включают только части-островки нескольких экосистем. Большинство территорий слишком малы, чтобы уместить в своих границах жизнеспособную популяцию растений или животных.

Особо охраняемые природные территории Кыргызской Республики



Заповедники: 1. Иссык-Кульский, 2. Сары-Челекский, 3. Падша-Ата, 4. Беш-Аральский, 5. Каратал-Жапырыкский, 6. Сарычат-Эрташский. а) Сон-Кульский участок, б) Чатыр-Кульский участок

Природные парки: 7. Кыргызский национальный парк «Ала-Арча». 8. Каракольский, 9. Кеминский, 10. Беш-Ташский, 11. «Кара-Шоро». 12. «Кыргыз-Ата».

Более подробные описания особо охраняемых территорий представлены в разделе «Региональные ресурсы».

По программе перспективного развития в Кыргызстане будет создано еще семь национальных парков и восемь охраняемых территорий.

Существующая в Кыргызстане сеть особо охраняемых природных территорий является хорошей базой для организации и развития экотуризма, которая, к сожалению, к настоящему времени почти не используется для этих целей.

В Кении, например, туризм приносит стране около 500 миллионов долларов ежегодно.

В национальном парке вулканов Руанды туристы, приезжающие посмотреть на горилл, оставляют ежегодно

около 1 миллиона долларов в виде входной платы и от двух до трех млн. долларов в форме других расходов.

Непал зарабатывает около 45 миллионов долларов на посетителях, которых в основном привлекают география, природа и культура Гималаев.

Национальный парк Галапагос (Эквадор) получает не менее 700 тыс. долларов в год в виде прямых доходов от туризма.

Экономические модели в кенийском национальном парке Амбосели показали, что каждый лев приносит ежегодно 27 тысяч долларов в виде доходов от туризма, подсчитано, что стадо слонов приносит 610 тыс. долларов в год благодаря тому, что на них приезжают посмотреть туристы. Такие животные намного ценнее, когда они живые и являются туристской достопримечательностью.

5. Дикая природа

Все в большей степени западные путешественники и туристы ищут экзотические места отдыха, расположенные «вдали от проторенных дорог».

Кыргызстан занимает удачное положение, чтобы в определенной степени воспользоваться этой новой тенденцией в западном туризме. Кыргызстан и удален от западных основных туристских центров, и пока еще мало известен. Его репутация на Западе в этом отношении весьма удачная – загадочная и экзотическая страна: нетронутые красоты Тянь-Шаньских гор, непокоренные пики и непройденные пещеры. Высокогорные пастбища и живущие в юртах коневоды – бывшие кочевники, загадочное и манящее к себе озеро Иссык-Куль. Подводные города и следы Великого Шелкового пути – в этом заключено изобилие возможностей для приключенческого туризма и спорта на природе. Территории, примыкающие к границам Китая долгое

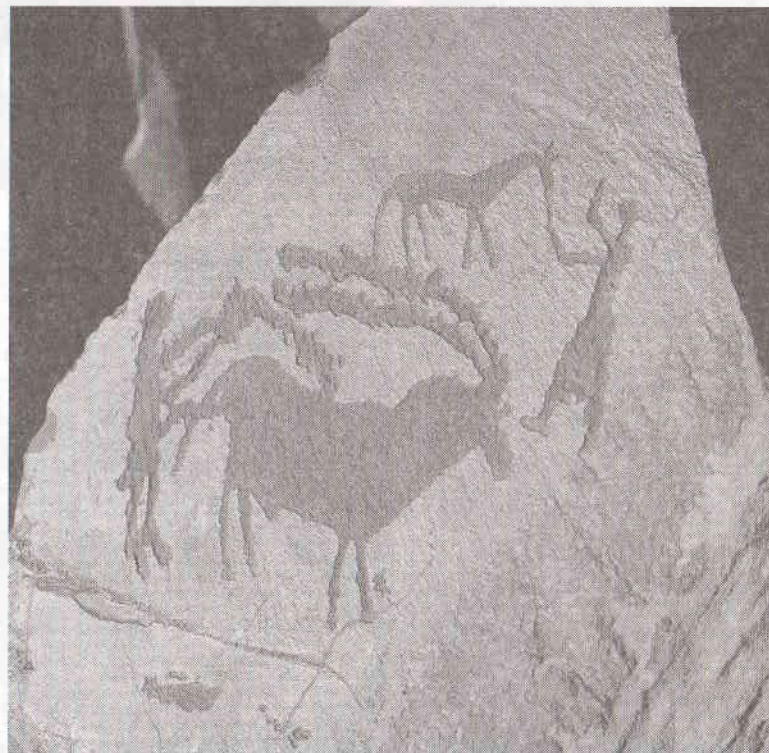
время были закрыты для туристов и иностранцев. Это обстоятельство позволило сохранить огромные территории в состоянии неизвестности и дикой природы. К таким районам можно отнести долину Ак-Сай, Кокшаал-Тоо (Нарынская область), Корумды (Ошская область), Баркалдой (Иссык-Кульская область) и ряд других районов, где фактор дикой природы может стать главным мотивом в принятии решения – куда поехать в отпуск.

В качестве турпродукта могут быть предложены проекты: «Неизвестный Тянь-Шань», «Затерянный мир», «Неизвестная Земля» и др.

РАЗДЕЛ 3

Социальные ресурсы

- ❖ Глава 7. Социально–политические ресурсы
- ❖ Глава 8. Историко–архитектурные ресурсы
- ❖ Глава 9. Этнография, народно-прикладное и современное искусство




Петроглифы. Плато Саймалуу-Таш



Мечеть Тахт-Сулайман



Узорные войлочные ковры



Гумбез Манаса



Юрта



г. Бишкек



Лепешки – национальный хлеб

Глава 7. Социально-политические ресурсы

1. *Международное лицо Кыргызстана*
2. *Гостеприимство кыргызского народа*
3. *Демократическая Конституция Кыргызстана*
4. *Двуязычие страны*
5. *Дипломатия Великого Шелкового пути*

В структуре международного туристического потока в Кыргызстане за последние годы выделился и стал самостоятельным культурный или познавательный (назовем его так) вид туризма. Его основой является историко-культурный потенциал страны, включающий всю социально-культурную среду с традициями и обычаями, особенностями бытовой и хозяйственной деятельности. При посещении любой страны туристы воспринимают в целом культурные комплексы, составной частью которых являются природа. Привлекательность культурных комплексов определяется их художественной и исторической ценностью, модой и доступностью по отношению к местам спроса.

В этом контексте под культурным комплексом надо понимать, например, озеро Сон-Куль с примыкающими к нему пастбищами, кочевьями, юртами, жизнью и деятельностью семей пастухов, традициями и обычаями, существующими в этой местности.

Привлекательные особенности культуры различных регионов все чаще побуждают людей проводить отпуск в путешествии. Объекты, посещаемые туристами, способствуют их духовному обогащению, расширению кругозора. Культура является одним из основных элементов туристского интереса.

Познавательный туризм охватывает все аспекты путешествия, посредством которого человек узнает о жизни, культуре, обычаях

другого народа. Туризм, таким образом, является важным средством создания культурных связей и международного сотрудничества.

Уровень культурного развития может быть использован также для создания благоприятного имиджа конкретного региона на туристском рынке. Однако регион, желающий стать популярным туристским направлением, должен обладать культурными уникальными комплексами.

Важной характеристикой культурного комплекса является стабильность его соответствия ценностным критериям, сформировавшимся у населения. Этот фактор связан с долговременностью интереса туристов к конкретному объекту, например, сохраняется стабильный интерес туристов к египетским пирамидам, античной архитектуре и др. И наоборот, ленинские места, наиболее посещаемые в советский период, утратили свою притягательность с изменением идеологических ориентиров в обществе. Поэтому одной из основных задач организаторов туризма является не только создание культурного комплекса для туризма, но и сохранение его на достаточно длительный исторический период.

1. Международное лицо Кыргызстана

Имидж Кыргызстана неизбежно привязан к международному образу всего бывшего Союза ССР, а после его развала из-за беспорядков, которые были в соседних государствах, за границей складывается впечатление об относительной политической нестабильности в регионе.

Несмотря на то, что иностранные наблюдатели и эксперты положительно отзываются о Кыргызстане за его демократические реформы и последовательную социально-экономическую политику, тем не менее, недавнее вторжение боевиков с территории Таджикистана и некоторые другие негативы отражаются на очевидной привлекательности страны.

При анализе туристского потенциала Кыргызстана, пожалуй, более серьезной проблемой является отсутствие какого либо международного «лица» вообще – плохого или хорошего. К сожалению, для многих людей на Западе, которые вообще не знают о существовании этой страны, образ Кыргызстана сливается с другими центрально-азиатскими республиками.

С одной стороны это облегчает задачу формирования имиджа страны, поскольку поправить уже сформировавшийся отрицательный имидж намного сложнее, чем создать новый положительный. Наиболее полное проявление туристского потенциала Кыргызстана возможно при подключении к туристским маршрутам Великого Шелкового пути, проходящим через Центральную Азию и Китай.

Не случайно имидж и репутация стоят на первом месте в перечне рассматриваемых ресурсов. Ибо только при положительном имидже можно говорить о других потенциальных ресурсах страны. Базисом для достижения этой цели могли бы стать следующие идеи:

- история и культура;
- природа, ее уникальные ландшафты и разнообразие;
- гостеприимство народа Кыргызстана во всем разнообразии этносов и религий;
- дух народной мудрости в эпосе «Манас»;
- демократическая Конституция Кыргызской Республики;
- двуязычие страны;
- творчество всемирно известного писателя Чингиза Айтматова, который видит свою Родину интегрированной с мировым цивилизованным сообществом: «Для каждого человека очень важно обращение к своим корням, сегодня, однако, миру необходим, как мне кажется, определенный космополитизм, человек должен вступить в более широкие сферы и разорвать рамки чисто национального самопознания» («Встречи на Фудзияме»).

2. Гостеприимство кыргызского народа

Даже отличная материально-техническая база будет малоэффективной, если турист не чувствует себя желанным гостем.

Понятие «ресурсы гостеприимства» включает в себя симбиоз таких качеств, как учтивость, обходительность, дружелюбие, искренний интерес, желание обсуждать и прочие способы выражения теплоты и заботы. Отличительной особенностью кыргызского гостеприимства является его неподдельная искренность и душевность, заложенные в ментальности и культуре, сформировавшимися в результате кочевого образа жизни.

Один из самых удивительных обычаев кыргызского народа уходит корнями в глубокую древность: гость, пришедший в дом, получал от хозяев понравившуюся ему вещь. Подарком могло служить все, что угодно: ковер, кошма, пиала, камча или седло, ягненок или щенок чабанской собаки. Не удивляет этот обычай, если помнить, что раньше условия кочевой жизни делали встречи людей очень редкими и поэтому желанными. Ведь гость – это единственная, говоря современным языком, возможность коммуникации с внешним миром: новости издалека, новые рассказы и песни.

Закон гостеприимства – высший закон гор. Что может быть приятнее, если тебя встречают с дороги как самого близкого родственника, если хозяйка ритуально отломит кусочек домашней лепешки, подаст пиалу чая, а хозяин, сняв со стенки комуз, сыграет для вас удивительно созвучную с природой мелодию.

3. Демократическая Конституция Кыргызстана

Из глубины истории кыргызский народ пронес выдержавшие испытание временем законы народного единства, устойчивой общественной жизни, нормы общежития, позволившие не только сохранить национальную идентичность, но и после нелегких веков скитаний вознестись к новой государственности, обретшей ныне все лучшие черты современной культуры, опирающейся на демократию, свободу и права человека, достоинство и равенство наций.

С 1991 года Кыргызская Республика стала проводить социальные, политические и экономические реформы. В 1993 году (5 мая) была принята Конституция Кыргызской Республики. В 1996, 1998 и в 2002 годах на референдумах в неё были внесены изменения и дополнения. Впервые после многих лет идеологического тоталитаризма был введен принцип многопартийности и ограничения государственной власти от партийного влияния. Впервые был установлен принцип приоритета прав и свобод человека.

Установив неприкосновенность частной собственности, Конституция позволила провести кардинальные экономические реформы. Значительно повысилась деловая активность кыргызстанцев. Вобравшая в себя устремления народа, самый современный демократический опыт, наша Конституция была признана мировой общественностью одним из лучших правовых документов государственного строительства на постсоветском пространстве. Принятие в 1993 году именно такой Конституции было верным шагом и создало необходимые основы для необратимого движения по пути реформ, по пути строительства нового Кыргызстана. Главная особенность новой Конституции – приоритет прав человека. Теперь он не просто провозглашается, но и обеспечен конституционными механизмами реализации и институтом омбудсмана. Построенная на демок-

ратических принципах действующая Конституция Кыргызской Республики открывает большие возможности для развития туризма. Кыргызстан становится не только интересной, но и привлекательной страной.

4. Двуязычие страны

В статье 5 Конституции Кыргызской Республики записано:

1. Государственным языком в Кыргызской Республике является кыргызский язык.

2. В Кыргызской Республике в качестве официального языка употребляется русский язык.

Кыргызстан – единственная страна в СНГ, в Конституции которой русский язык имеет официальный статус.

В течение более ста лет Кыргызстан развивался под влиянием русской культуры. Русский язык стал вторым языком почти для каждого кыргыза, в каком бы регионе он не проживал. Близость Великой России, ее влияние на все стороны общественно-политической жизни страны огромно. Сегодня Кыргызстан продолжает жить в информационном пространстве русского языка, как и другие страны бывшего Союза, граничащие с Кыргызстаном (Узбекистан, Казахстан, Таджикистан), у которых схожая историческая языковая ситуация. Туризм – это международное понятие. Не может быть туризма в одной отдельно взятой стране. Многонациональная и многоязычная страна всегда выглядит более привлекательной для туристов и имеет больше перспектив для привлечения туристов. В Швейцарии, которая живет в окружении таких стран как Германия, Франция и Италия, все эти три языка являются официальными языками. Очевидно, что немцы, французы и итальянцы больше других посещают Швейцарию. Под этим углом теперь посмотрим на Кыргызстан. Статистика говорит, что в структуре курортно-рек-

реационного туризма, занимающего сегодня 80% объема всего туризма страны, 90% это туристы из стран СНГ. Традиционно клиентами нашего рынка массового туризма были и остаются Россия, Казахстан, Узбекистан и другие страны СНГ, особенно Россия, на которую должна ориентироваться туристская отрасль Кыргызстана. Закрепив русский язык конституционно в качестве официального, Кыргызстан получил большое преимущество над соседями, создав тем самым хорошие предпосылки для мотивации выбора в пользу Кыргызстана.

Успешное развитие рыночных преобразований, политика открытости, послужили фактором увеличения потока туристов из стран дальнего зарубежья. В стране стремительно растет понимание необходимости изучения английского языка. Сейчас процент знания английского языка среди молодежи (особенно в Бишкеке) достаточно велик.

5. Дипломатия Великого Шелкового пути

Во время своего визита в Германию Президент Кыргызстана Аскар Акаев сделал доклад о своей доктрине «Дипломатия Великого Шелкового пути», который вызвал огромный интерес. В своей доктрине Президент пропагандирует возрождение на качественно новой основе Великого Шелкового пути в соответствии с идеями гуманизма и толерантности. Доктрина подчеркивает некогда мирное сосуществование религиозных идей на всем протяжении Великого Шелкового пути и видит Кыргызскую Республику мостом дружбы и связующим звеном между различными странами и культурами на Великом Шелковом пути. В Доктрине говорится о том, как мир узнавал об идеях и трудах величайших философов, ученых и государственных мужей из Центральной Азии и как путешественники и исследователи открывали страны и народы Великого Шелко-

вого пути, и как все это повторится на современном уровне с помощью «дипломатии» туризма.

Реализация положений «Дипломатии Великого Шелкового пути» основывается на равном партнерстве, дружбе и сотрудничестве со всеми странами в зоне Великого Шелкового пути, в которую входят почти все страны Евразийского континента. Важнейшие составляющие Доктрины имеют объективный и универсальный характер, в одинаковой степени соотносящиеся с чаяниями и устремлениями любого государства, заинтересованного в создании благоприятного климата по периметру национально-государственных границ. В этом плане Центральноазиатский регион рассматривается в нескольких ипостасях: как единый геоэкономический посредник между Востоком и Западом; как регион, из которого распространяются позитивные импульсы добрососедства, сотрудничества, стабильности и безопасности; как регион совместного и взаимовыгодного развития; как единый экономический регион, органично встроенный в мировую экономику; и, наконец, как сплоченный и единый плацдарм борьбы против международного терроризма, экстремизма, наркобизнеса и иных проявлений организованной преступности.

В основе дипломатии Великого Шелкового пути лежит сила демократических ценностей и идеалов. В их нормальном развитии заключаются и интересы государства. Кыргызстан стремится к тому, чтобы внести свой посильный вклад в достижение глобальной цели современности, – построение мирного, безопасного и свободного международного сообщества. Это означает, что как во внутренней, так и во внешней политике республика будет придерживаться и демонстрировать миру приверженность таким универсальным принципам, как стремление к миру, стабильности и равноправному сотрудничеству.

Глава 8. Историко-архитектурные ресурсы

1. *Памятники древнейшей истории*
2. *Памятники истории и культуры эпохи Великого Шелкового пути*
3. *Современные памятники архитектуры*
4. *Религия*

Культурное и богатое историческое наследие являются одним из ключевых факторов, влияющих на международный туристский потенциал страны или региона. Однако их воздействие на фактические потоки посетителей будет заметно только тогда, когда они станут широко известными в мире. В этой связи анализ потенциальной привлекательности культуры и истории страны в целом или региона должен включать в себя не только оценку и сопоставление с другими региональными и мировыми туристскими центрами, но и анализ сформировавшегося на рынке имиджа и репутации, а также реальных возможностей для освоения рынка в будущем.

1. Памятники древнейшей истории

Первые достоверные следы обитания человека на территории Кыргызстана относятся к палеолиту – древнекаменному веку (800-100 тыс. лет до н.э). Самые ранние орудия труда были найдены в Центральном Тянь-Шане (на реке Он-Арча), на Иссык-Куле (близ города Балыкчи) и в Ферганской долине (Ляйлякский район). Они были грубыми и представляли собой заострённые гальки. Известно и несколько местонахождений орудий труда более позднего, мустьерского, периода (100-40 тыс. лет назад): стоянка Тосор на Иссык-Куле, Георгиевский бугор в Чуйской долине и древние «каменоломни»

в долине Капчагай (Алайский хребет), где 50-40 тыс. лет назад первобытные люди добывали материал для производства орудий труда. Орудия труда из капчагайского кремня распространялись по всей Ферганской долине.

Стоянки охотников мезолита – среднекаменного века (X–VI тысячелетия до н.э.) в Кыргызстане исследованы в долине р. Сох, близ города Таш-Кумыр, в высокогорных районах Ак-Сая, окрестностях озера Чатыр-Куль и в долине реки Арпа. Самое удивительное достижение первобытного человека в этот период – появление искусства. В Иссык-Кульской области, например, в высокогорной Сары-Джазской долине в пещере Ак-Чункур обнаружены на стенах и потолке рисунки животных и людей: небольшие сюжетные сценки охоты и танцев, выполненные охрой древними художниками.

С распадом первобытного общества на территории Кыргызстана складываются крупные племенные союзы кочевников-скотоводов: Сакский (VII–III в.в. до н.э.), Усуньский (III в. до н.э.).

Самыми значительными памятниками этого времени являются наскальные рисунки на плато Саймалу-Таш (Ферганский хребет в Джалал-Абадской области), период создания которых тянется от 2 тысячелетия до н.э. до первых веков новой эры, охватывая эпоху бронзы и раннего железа. Другим памятником этого времени являются изображения лошадей – небесных скакунов древнего государства Давань на скалах Сурот-Таш и Дуль-Дуль-Ата, датированных учеными II–I вв. до н.э. (Араванский район Ошской области). Значительным памятником доисторической эпохи являются также следы поселений на склонах горы Сулайман-Тоо в городе Оше, возникшем 3000 лет назад.

2. Памятники истории и культуры эпохи Великого Шелкового пути

Великий Шелковый Путь – это условное название системы сухопутных торгово-караванных путей, просуществовавших около 15 веков, между Востоком и Западом.

Впервые Шелковый путь начал функционировать от Китая до столицы Римской Империи во втором веке до нашей эры. Общая протяженность его была около 7000 км. Основным, наиболее ценным, товаром, вывозимым из Китая, был шелк. Поэтому трансконтинентальная торговая трасса получила такое название.

На этом пути рождались многие народы и культуры, возникали и гибли великие державы, расцветали и приходили в упадок торговые города и столицы былых империй.

Караванные маршруты Шелкового пути неоднократно меняли промежуточные пункты, строго выдерживая лишь основное направление – Восток-Запад и обратно. Но в условиях высоких гор Тянь-Шаня и Памира, где природно-географический фактор диктовал свои условия, пути передвижения практически оставались неизменными на протяжении многих сотен лет.

Географическое положение Кыргызстана определило его важное место на Великом Шелковом пути. Особенное место принадлежало Ошу – главному городу нынешнего Южного Кыргызстана, который, благодаря своему уникальному расположению, на протяжении тысячелетий являлся транзитным пунктом на главном Шелковом направлении из Ферганского оазиса в Кашгар.

Эпоха Великого Шелкового пути оставила на земле Маңаса немало свидетельств того периода. Наибольшее число достопримечательностей известно в Чуйской области.

Город эпохи Великого Шелкового пути Баласагун располагался в 12 км южнее нынешнего Токмока. Возник Баласагун

в IX-XI веках, на рубеже XI века он становится северной столицей Караханидского каганата. Многие годы Баласагун являлся одним из самых крупных культурно-экономических центров в Чуйской долине. В 6 км от развалин древнего Баласагуна располагается историко-культурная зона «Бурана», включающая великолепный минарет и два ряда оборонительных стен. Разнообразные находки свидетельствуют о том, что поселение это нерядовое и принадлежало к числу значительных политических центров.

С развитием цивилизации дороги Великого Шелкового пути утратили свой изначальный смысл, приобретя смысл туристский.

Из других памятников этой эпохи можно назвать: историко-архитектурный комплекс в г. Узгене, мавзолеей Шах-Фазиль в Джалал-Абадской области, караван-сарай Таш-Рабат в Нарынской области, а также широко известное культовое сооружение Гумбез Манаса в Таласской области.

3. Современные памятники архитектуры

Период современной архитектуры начинается с 1928 года, когда было построено первое крупное общественное сооружение в республике – здание Совнаркома (архитектор Зенков), ныне в нем размещается ассамблея народов Кыргызстана. Позже были возведены здания Кыргызского педагогического института (1932 г.) и железнодорожного вокзала (архитектор Лимарь, 1938 г.). На развитие архитектуры общественных зданий заметно повлияло строительство Дома Правительства (архитектор Дубов, 1936 г.), отличающегося монументальной значительностью архитектурного образа. С середины 30-х годов для архитектуры города становятся характерными колоннады, портики, большие арочные проемы и др. элементы классического зодчества: Медицинский институт (архитектор Стеблин, 1939 г.), жилой дом

на углу бульвара Эркиндик и улицы Токтогула (архитекторы: Саакян, Иванов, Альбанский).

В 1947-54 годах в окрестностях города был построен комплекс ВДНХ (архитекторы: Галиев, Пушкина, Писарской, Иванов). В постройках 50-х годов: Кыргызский театр оперы и балета (архитектор Лабуренко, 1954 г.), здание Аэровокзала (архитектор Писарской, 1956 г.), Дом Радио, ныне дом Союза кинематографистов, (архитектор Писарской, 1957 г.) отразились поиски нового стиля архитектуры, попытки использовать в декоре мотивы народного кыргызского орнамента.

Среди крупных общественных сооружений 60-х годов выделяются: комплекс зданий Академии наук (архитекторы: Белинский, Бочаров), Республиканская библиотека имени Н. Г. Чернышевского (архитектор Нусов, 1962 г.).

В 1975 году было закончено строительство Фрунзенского горкома партии с залом политпросвещения (архитекторы: Голованев, Шапашникова, Джумакалиев). В 1979 году был завершен проект детальной планировки центра города, выполненный коллективом Московского архитектурного института под руководством профессора Н. Н. Уллеса, при участии архитекторов «Фрунзегорпроекта»: Кутателадзе, Лызенко и др. В 30 км от города построен аэровокзал «Манас» (архитекторы: Иванов, Кудель, Джумакалиев, 1980 г.).

В 1974 году, к 50-летию Кыргызской ССР, построены: музей изобразительного искусства (архитекторы: Ырыскулов, Джекшембаев, Назаров), дворец спорта имени Кожомкула (архитекторы: Костин, Маруков), цирк на 2 тыс. мест (архитектор Сегал, Шадрин). В 80-е годы было построено здание Государственной филармонии (архитектор Апеченкин).

В 90-е годы после обретения Кыргызстаном независимости были построены: отель «Пинара», отель «Хайят», гипермаркет «Бета Сторес» и др.

4. Религия

Паломничество – древнейший вид путешествий, известный не одно тысячелетие. До 80% объектов туристского показа являются культовыми, например, в Париже культовые объекты составляют 44%. Мотивами к паломническому путешествию является духовное стремление посетить религиозные центры и святые места. Мотивация происходит либо из предписаний религии, например, каждый мусульманин должен совершить хадж в Мекку, либо из религиозных устремлений и убеждений человека.

В конце двадцатого столетия граница, разделяющая паломничество и другие формы туризма, стирается. Большинство мест паломничества, центральным местом которых являются горы, в настоящее время привлекает большое количество туристов, чьи мотивы посещения этих мест лишь отдаленно могут считаться религиозными. К таким местам можно отнести: Тайшань в Китае, к вершине которой проложена канатная дорога; гору Фудзи в Японии, которую посещают более 1 миллиона человек в год; гору Синай в Египте, которая является частью религиозного туристского тура. Наибольшее количество паломников в мире собирается в индийских горных штатах Химачал-Прадеш и Уттар-Прадеш. 9,3 миллиона паломников ежегодно приезжают в Хардвар-Ришикеш – начальный пункт маршрута. Основные места паломничества в этом регионе существовали с начала индуистской цивилизации.

Особый вид религиозных традиций, распространенных в исламских странах, можно наблюдать и в Кыргызстане, когда какой-нибудь придорожный куст весь увешан полосками ткани. Это своеобразное проявление языческой традиции, заимствованной исламом на заре своего возникновения. Разноцветные ленточки символизируют просьбу к высшим силам защитить от болезней, излечить близкого, послать удачу и достаток.

Религиозный туризм является составной частью современной индустрии туризма. Соборы, мечети, культовые музеи и духовные центры – это туристские объекты, которые пользуются всевозрастающим спросом.

В настоящее время самыми значительными универсальными мировыми религиями являются:

1) **христианство**, возникшее на рубеже нашей эры в Юго-Западной Азии (верующих более 1 миллиарда);

2) **ислам**, который как религиозное течение возник в VII веке на Аравийском полуострове (в настоящее время приверженцев ислама около 900 миллионов человек);

3) **буддизм** – одна из древнейших мировых религий, возник на севере Индостана в IV–V вв. до н.э (насчитывается около 700 миллионов последователей).

Главные католические святыни расположены в Италии, Ватикане, Франции, Португалии и других странах Западной Европы. Святые места для посещений иудаизма сосредоточены в Израиле, Румынии, Чехии, Германии, Испании и на Украине. Для последователей ислама – суннитов, священными городами являются Мекка и Медина в Саудовской Аравии. Местом паломничества шиитов являются в первую очередь города Эн-Наджарф и Кербела в Ираке. Основные святыни буддистов расположены в Индии, Китае и Непале.

В Кыргызстане соседствуют две религии: ислам и христианство. Ислам – одна из самых молодых религий. По мусульманскому календарю в конце марта 2004 года наступил 1425 год. В мусульманских странах летоисчисление ведется по лунному календарю, что приводит к несовпадению с ныне действующим официальным календарем, принятым во всем мире. Лунный календарь состоит из 12 месяцев. Одни лунные месяцы могут иметь 29 дней, другие – 30. Таким образом, лунный год состоит из 354 дней, что на 11 дней короче солнечного.

Именно этим объясняется сдвиг мусульманского лунного года по отношению к астрономическому.

Во время религиозных мусульманских праздников каждый мусульманин должен совершить хадж (паломничество в Мекку к храму Аллаха) как минимум один раз в жизни. Мусульмане могут посещать эти места в любое другое время года, но такое паломничество будет называться умра.

Поездки к мусульманским святыням в Мекку и Медину (хадж) организуются единичными организациями (в Кыргызстане этим занимается Казиат). Ограниченность предложений связана с рядом объективных трудностей: закрытостью Саудовской Аравии для туристов и жестким лимитом, устанавливаемым властями на количество паломников из каждой страны (для Кыргызстана этот лимит составляет 3000 паломников). Поездки к чтимым мусульманским святыням на территории Кыргызстана пока не организуются никем.

Главным объектом притяжения паломников в Кыргызстане является гора Сулайман-Тоо, расположенная в городе Ош. Другими значительными религиозными святынями исламской религии, расположенными на территории Кыргызстана, являются Голубой грот в урочище Кожо-Келен, Абиширский и Арсланбобский водопады, Гумбезы Манаса и Идриса Пайгамбара, Мавзолей Шах-Фазиль, многочисленные мазары, священные скалы, источники и гроты. Несмотря на то, что в Кыргызстане основная религия ислам, имеются интересные объекты для развития религиозного туризма христианской ориентации это: Воскресенский собор в Бишкеке, деревянная церковь (Никольский собор) в Караколе, церкви в Оше и Токмоке. Существует довольно распространенное в христианском мире предание о том, что мощи апостола Матфея во II веке были вывезены из Сирии его единомышленниками и захоронены в древнем монастыре на берегу озера Иссык-Куль.

Глава 9. Этнография, народно-прикладное и современное искусство

1. *Юрта и джайлоо-туризм*
2. *Национальные игры и обычаи*
3. *Народно-прикладное искусство*
4. *Кухня, одежда и украшения*
5. *Эпос Манас и образ Манаса*
6. *Творчество Чингиза Айтматова*

Кыргызская культура обладает богатыми этнографическими ресурсами. Это оригинальные изделия из кожи, ювелирные серебряные изделия, домотканые ковры и разнообразная сувенирная продукция, народ обладает богатыми традициями устного творчества.

Особенности культуры, обычаев, традиций в регионах открывают хорошие возможности для создания оригинальных видов туристского продукта.

Например, в южных районах республики оригинальным продуктом может стать приготовление сумаяка – традиционного культового блюда, приготавливаемого из проросшей пшеницы в день весеннего равноденствия (праздник Нооруз), а на севере страны – изготовление войлочных ковров ширдаков, приготовление лечебных бальзамов и тонизирующих напитков из трав и органических веществ, охота с ловчими птицами и другие.

При свободном живом общении с местным населением туристы знакомятся с их обрядами, семейными и общественными праздниками, издавна сопровождающимися играми. Особый интерес у иностранных туристов не только стран дальнего, но ближнего зарубежья вызывают свадебные обряды, а также кочевки, но они не инсценируются у нас для туристов.

Важным элементом многих туристских центров является их репутация как мест, изобилующих оригинальными сувенирами: предметами быта, одеждой, ювелирными изделиями, картинами и т.п. Факторами, которые усиливают позиции региона, являются возможности народных промыслов, например, наличие редких или высококачественных видов сырья (древесина, ткани, кожа, драгоценные и полудрагоценные камни), удобное расположение на торговых и туристских маршрутах.

Большой интерес у туристов вызывает популярная продукция сельского хозяйства: арбузы, дыни, орехи, сухофрукты, горный мед и т.п.

1. Юрта и джайлоо-туризм

Юрта – одно из самых оптимальных конструктивно-архитектурных решений жилища кочевников. В юрте проходила вся жизнь кочевника. Ее устанавливали, как правило, на взгорьях, откуда удобнее смотреть за скотом и видеть весь мир: небо, звезды, облака и земные дали. Юрты на джайлоо всегда кажутся естественным дополнением гор, и потому горный пейзаж без юрты выглядит пустым.

Деревянная конструкция и войлочное покрытие юрты веками совершенствовались – она легко и быстро разбирается на отдельные составные части. При переездах на новые кочевья юрта со всем содержимым навьючивалась на верблюда, лошадь или яка.

Ставить юрту начинают с дверной рамы – босого, затем по кругу растягивается ажурная деревянная стенка – кереге, состоящая из отдельных звеньев – канатов. На юрту средних размеров, раздвигаются 5-6 канатов, на большую – 8-12. На дверную раму навешивается двустворчатая дверь (каалга). Сферическую часть юрты составляют отточенные жерди (уук). Загнутым кон-

цом они прикрепляются к верху раздвинутых кереге, другим упираются в отверстие обода (тундук). С внешней стороны кереге закрывают циновкой, сплетенной из стеблей чия. Остов юрты плотно покрывается войлоком. Земляной пол юрты застилается лоскутами кожи, ткаными паласами, меховыми и войлочными коврами. Решетчатые стены, в строго определенном порядке, завешаны разного рода мешками и сумками, в которых хранятся утварь и одежда. Диаметр средней юрты около 5 метров, высота в пределах 3–3,5 м.

В размещении обстановки и расселении членов семьи кыргызы строго придерживаются вековых традиций. В середине юрты отведено место (коломто) для очага, который обогревает все помещение. Справа от выхода – женская половина (эпчижан), где хранятся продукты и утварь. Слева – мужская половина (эр жак), где сразу у входа развешиваются принадлежности скотоводческого хозяйства, конское и охотничье снаряжение. Напротив входа, на сундуки и скамьи складывались стопкой постельные принадлежности, ковры, кошмы и тюки с одеждой – все, что олицетворяет достаток семьи. Почетное место, называемое тер отводится людям старшего возраста или важным гостям. Вход в юрту закрывается войлочным пологом (эшик тыш), который украшается аппликацией из более тонкого войлока синего или красного цвета и обшивается цветным шнуром. Сакральные символы, яркие, мажорные цвета эшик тыш служат своеобразным приглашением всегда желанному гостю.

Джайлоо – так по-кыргызски называются летние пастбища в горах. Они расположены обычно на высоте 2500–3200 м над уровнем моря. До 1920 г. кыргызы были кочевниками и стали жить оседло только в советское время. Но и до сих пор летом чабаны отправляются на летние пастбища вместе со стадами овец, коров, лошадей, где живут в юртах и палатках. В

мае они перебираются на весенние пастбища, которые расположены не так высоко, а в июле-августе – на высокогорные пастбища, и это самый лучший сезон для туристов.

Джайлоо-туризм – термин, используемый для обозначения видов туризма, связанных с жизнью на высокогорных пастбищах. При этом туристы часто останавливаются в традиционных жилищах – юртах, стремясь больше узнать о местном образе жизни.

В конце девяностых годов, улавливая интерес международных туристов к образу жизни горных кочевников, туроператоры начали предлагать туры с элементами кочевого образа жизни: проживание в юртах, экскурсии на лошадях, участие в традиционных праздничных народных гуляниях и обычаях. Постепенно эту инициативу стали использовать и местные жители, проводящее все летнее время на джайлоо. На территории Кыргызстана джайлоо бесчисленное множество. Наиболее популярные из них: побережье озера Сон-Куль, Суусамырская долина, Алайская долина.

Джайлоо-туризм возник в Кыргызстане в конце 90-х годов прошлого века. Семьи чабанов начали предлагать туристам питание и проживание в своих юртах на летних пастбищах. Отзывы туристов оказались вдохновляющими. Всем гостям нравилось гостеприимство семей кыргызских чабанов, культурная и социальная жизнь в своеобразной среде, впечатляющие пейзажи, катание на лошадях, традиционная еда, чистый воздух, аромат альпийских лугов делали путешествие по джайлоо незабываемым. К тому же лето на джайлоо – это время знаменитого кумыса, напитка, приготовленного из кобыльего молока. Каймак (сметана), сары-май (топленое масло), айран (кефир) являются натуральными продуктами, которые изготавливаются прямо на джайлоо. Даже в юртах жены чабанов готовят вкусный домашний хлеб и суп с домашней лапшой. Кыргызцы привыкли

к мясной пище, поэтому традиционная кухня содержит много мясных продуктов, но и для вегетарианца хозяйки приготовят что-нибудь необычное.

2. Национальные игры и обычаи

Каждый народ бережно хранит все лучшее, что досталось ему от дедов и прадедов: песни и сказания, секреты различных ремесел и, конечно, народные состязания и игры.

Возникнув в глубокой древности, физическая культура кыргызов была неотъемлемой частью жизни и быта народа. Постоянные военные набеги, которые приходилось отражать кыргызам в течение многих веков, кочевой образ жизни требовали от мужчин большой храбрости, силы, ловкости. В этой связи становится понятным появление состязаний, которые включали в себя элементы военного искусства. *Эр сайыш* – единоборство двух всадников на пиках, *джамбы атмай* – стрельба из лука на скаку по подвешенной мишени и др.

Отдельно можно выделить состязания, связанные с охотой: охота с беркутом или соколом, охота с тайганом.

Ат чабыш – скачки, без которых не обходится ни один праздник. Состязания проводятся на ровном поле по кругу или по прямой дороге.

Улак тартыш – борьба всадников за тушу козла (улак). В игре участвуют две команды, состоящие из 2-4 человек. Игровая площадка длиной 200–300 метров, шириной 100–150 метров. В центре площадки размечают круг диаметром 6 метров, куда перед началом соревнования кладут тушу козла без головы с обрезанными по запястьям конечностями. Вес туши 30-40 кг. Одна встреча длится 15 минут. Победителем становится та из команд, которая наибольшее количество раз забросила улак в ворота противника.

Оодарыш – борьба на конях – старинный и очень популярный вид состязаний. Всадник должен стащить, свалить своего противника с коня. Игра проводится на ровной очерченной кругом площадке диаметром 40 метров. Продолжительность поединка 10 минут.

Кыз куумай – погоня за девушкой – конная игра, в которой участвуют девушка и джигит. В прошлом кыз куумай был частью свадебного обряда.

На старт вызываются девушка и джигит. Девушка на старте имеет преимущество в 20 метров. По сигналу девушка скачет к финишу, а джигит пускается за ней в погоню. Если на дистанции (около 100 метров) юноша настиг девушку и поцеловал ее, то после поворота на финише они скачут рядом.

Однако нелегкая эта задача – догнать кыргызскую девушку, которая мчится как ветер. И, если парня постигла неудача, девушка и джигит меняются ролями – теперь девушка преследует юношу, нанося по его спине удары плеткой.

Обычаи и обряды кыргызского народа прошли сложный путь исторического развития. Формирование характерных основных признаков происходило в тесной взаимосвязи с тюрко-монгольской этнокультурной средой. В поисках лучших пастбищ и водных источников скотовод вместе со своей семьей часто переходил из одного места в другое, где вступал в хозяйственные, торговые, семейно-брачные отношения, как с родственными племенами, так и с чужими. Происходил обмен информацией, культурными ценностями, трудовыми навыками. На каждом этапе развития происходили существенные изменения. Вся культура, образ жизни, представления о мире находились в состоянии постоянного обновления и совершенствования. Одновременно с этим, благодаря сильным семейным, родовым, племенным связям, сохранялось все самое лучшее

из жизни предыдущих поколений. Все обычаи и обряды можно условно классифицировать на традиции, связанные: с жизненным циклом человека (рождение, сватовство, свадьба, похороны, поминки), календарем, кочевкой, материальными объектами культуры.

Семейно-бытовые традиции занимали особое место в жизни народа. Складываясь на протяжении веков, они отражали мудрость многих поколений. Почитание старших, особенно родителей, стремление оказать помощь другу, поддержать в трудную минуту и радушное гостеприимство – отличительная черта кыргызского народа. Многие семейно-бытовые традиции связаны с религиозно-магическими обрядами. Так, по случаю рождения ребенка, наряду с такими обычаями как одаривание подарками человека, принесшего радостную весть, или за право впервые посмотреть на новорожденного, разрезания пут в годовщину, существовали обряды, связанные с верой в сверхъестественные силы. Обычаю наречения имени придавалось особое значение – считается, что имя ребенку должен дать или самый уважаемый человек или первый, увидевший ребенка, так как имя имеет сильные магические свойства и от имени может зависеть судьба человека. Через сорок дней ребенка укладывают в колыбель, перед этим его омывают теплой водой, настоящей на сорока ложках, надевают одежду, сшитую из сорока лоскутов различной материи, которые мать или бабушка выпрашивают у соседей или старых людей, стригут волосы и пекут сорок лепешек и раздают их детям. Для защиты ребенка от сглаза и злых духов используются амулеты и обереги. Мальчикам в возрасте 3,5 или 7 лет делают обрезание. И обязательно широко отмечается начало каждого цикла двенадцатилетнего календаря, добавляя один год внутриутробного развития, т.е. 13, 25 и т.д. лет. Разнообразны и интересны обычаи и обряды,

связанные со сватовством, помолвкой и свадьбой. Отношения родственников жениха и невесты у кыргызов отличаются подчеркнутым вниманием и даже при плохих отношениях всегда можно рассчитывать на помощь. Существовал обычай помолвки еще не родившихся детей и младенцев. Церемония добрых свиданий жениха и невесты, уплата калыма, приданое невесты, обмен одеждой между новыми родственниками, проводы невесты и другие обрядовые действия, связанные со свадьбой, должны неукоснительно соблюдаться. Наряду с этим в кыргызской свадьбе было много игр: кыз оюн (игры девушек), аркан тартышуу (перетягивание аркана), песенные состязания (ай-тыш) или просто поочерёдное пение (сармерден) и др. развлечения. Одним из хороших свадебных обычаев была традиция поочерёдного приглашения невестки в гости старшими родственниками жениха для того, чтобы она в дальнейшем свободно могла приходить к ним в дом.

Почти все похоронные обычаи кыргызов испытали большое влияние доисламских либо исламских традиций. Это обряды с обязательным резанием коня или коровы в день смерти, раздачей денег, животных, материи присутствующим на похоронах. Самая существенная часть обряда похорон – уважительное отношение к умершему. Где бы ни находился его близкий родственник, он должен был присутствовать во время погребения и бросить горсть земли в могилу. Траур заканчивался только по истечении года, близкие родственники снимали траурную одежду и сжигали её.

Календарные обычаи и обряды вобрали в себя элементы различных эпох. Они связаны с почитанием природных стихий, животного мира, предков. 21 марта широко отмечается праздник встречи Нового года – Нооруз. После зимы люди приветствуют приход нового года и весны, выражая друг другу добрые

пожелания. В каждом доме при этом готовится жидкая каша из проросших зерен пшеницы, окуриваются дымом арчи дома, юрты, скот, устраиваются конноспортивные игры.

После принятия кыргызами ислама многие доисламские обычаи и обряды или претерпели существенные изменения, или были вытеснены традиционными обрядами ислама такими как отпущение грехов, пост в течение месяца рамазан, «орозо айт», праздник жертвоприношения – «курман айт».

3. Народно-прикладное искусство

Главным фактором и отличительной особенностью кыргызского декоративно-прикладного искусства выступает орнамент.

Орнамент – это замечательное художественное наследие, азбука души, где выявляется народная инициатива и фантазия. Это целый мир. Он разный по возрасту, по видам искусства, по своей художественной выразительности, обилён и многогранен. В народной практике возникают все новые и новые его очертания, новые вариации, новые неповторимые по оригинальности композиции, которых не счесть.

Орнамент продолжает свое развитие в каждой отрасли народного искусства и в наши дни. Перекликаясь с красотой природы, песней, фольклором, он содержит немало общих мотивов со многими видами искусства других народов.

В большинстве своем мотивы орнаментов, отражают окружающую мастера среду, ее животный и растительный мир, предметы кочевого быта. К их числу относятся: кайкалак – мотив стилизованного бараньего рога в виде спирали или завитка; популярен причудливый узор кыял, в основе которого лежит извилистая линия с расположенными по обе стороны разветвлениями; когти ворона (карга тырмак) – узор, состоя-

ший из трех выступов и одного основания, контур которого напоминает широко распространенный в орнаментах других народов трилистник; S-образные мотивы, называемые ит куйрук (хвост собаки); орнамент растительного происхождения тогуз дебе (девять холмов) и др.

Орнамент придает изделиям художественную выразительность. Решающую роль играет ритм и чередование орнаментальных форм, участвующих в композициях. Мастера стремятся к полнокровному, свежему, сочному цвету. Отсюда жизнерадостный колорит изделий.

Желтый цвет – цвет уходящего лета, цвет раздумий и новых надежд. Красный цвет – цвет самого солнца, цвет жизни, цвет рождения.

Узорные войлочные ковры – один из главных бытовых атрибутов кыргызского обихода. Узор идет по войлоку затейливо и легко, будто мастер с радостью пишет давно выношенную и желанную картину. Ручьи поют, радуются свету цветы и травы, горы задумчивы и величавы, надо только услышать, увидеть, переложить их песни и радость на язык узора.

Незаметно приходит осень. После первых заморозков вспыхивают кострами кусты горной рябины, занимаются синеватым огнем заросли барбариса. Притих Иссык-Куль. Ложатся золотистым узором яркие осенние листья урюковых роц. Слетают на ковер, сплетаясь с войлочными нитями облачные разливы небес, олицетворяя истину красоты и таланта.

Узор, который кладет мастерица, древен, схематика его сложна и запутана в веках. Она говорит о единстве космоса, природы и человека, о вечности и неуничтожимости жизни, о том, что снова будет лето и станут богатыми пастбища и сытыми стада, и будет благословенным дом и очаг.

Одним из самых распространенных видов войлочных ковров являются *ала-кийизы*. *Ала-кийизы* (пестрый войлок) – настенные ковры. Они оживляют интерьер жилища, создают уют, приносят радость, их готовят в приданое. Художественная ценность ала-кийизов неоспорима. Украшение его связано непосредственно с изготовлением самого войлока, в процессе которого цветной узор вкатывается в однотонный войлок. Строгая четкость очертания узора теряется, он принимает расплывчатую форму, придавая ковру живописность, мягкость, легкость в сочетании фона и узора.

Задуманный узор укладывается тонкими пластами или создается прядью цветной шерсти, иногда скрученной в два цвета. В таком случае орнамент становится пестрым и оправдывает свое название.

Шырдак – другой войлочный ковер – имеет иное художественное достоинство. Он ярок и производит сильное впечатление колористическим и композиционным строем. Все в нем просто, ясно и согласовано. Его применение универсально, но чаще всего шырдак используется как напольный ковер.

В эволюции шырдака отмечаются приемы и способы его изготовления: художественное простегивание, выкладывание узора по войлоку цветным шнуром, аппликация, вышивка. Художественные особенности шырдака определяются соотношением в ковре орнамента и фона. Орнамент органически увязывается с фоном, составляя как бы единое целое.

Конская сбруя. Извечным спутником и незаменимым другом кочевника всегда являлся конь. Он был связан и с охотой, и работой, и играми. Его всегда украшали сбруйным убранством, соответствующим вкусам хозяина и жизненной ситуации.

Где как не на празднике, можно было увидеть изящное убранство коня, которого украшали поистине как невесту. Тем бо-

лее, что комплект конской сбруи – ат жабдык часто заказывался именно для девушки и как составная часть входил в ее приданое. Для джигита хороший конь, хорошее седло, дорогая сбруя были не просто свидетельством жизненного успеха, но и обязательными атрибутами личного достоинства. Комплект украшался яркой вышивкой растительных и солнечных мотивов, а с попоны живописно свешивались крупные кисти украшений и оберегов от дурного глаза.

Особое значение имел для владельца коня тердик – покрытый орнаментированной кожей потник. По тому, как украшен тердик: теснением, серебряными бляшками и пластинами – судили не только о состоятельности владельца, но и о самом мастере. Вот почему каждый мастер вкладывал в работу над тердиком весь свой опыт, всю свою художественную фантазию, добиваясь исключительной выразительности каждой детали, каждого узора.

Конская сбруя и украшение коня являют собой сложный, тщательно продуманный за века функциональный и художественный ансамбль. Здесь в органичном слиянии представлены самые различные виды прикладного искусства: работы мастеров по коже, дереву, войлоку, ткачество, вышивание, плетение, художественная обработка железа, меди и серебра.

4. Кухня, одежда, украшения

Туристы любят пробовать национальные блюда той страны, по которой путешествуют. Так, почти все туристы, посещающие впервые Кыргызстан желают отведать бешбармак и лагман. Особый интерес у туристов вызывают рестораны, оформление которых гармонирует с предлагаемым меню, например, ресторан, специализирующийся на блюдах кыргызской кухни, должен быть оформлен в национальных традициях с ис-

пользованием произведений народно-прикладного искусства и элементами фольклора.

Из всех видов материальной культуры именно в пище отразились наиболее устойчивыми древние традиции. Кочевой быт и хозяйство выработали у кыргызов свои пристрастия и вкусы. Мясные и молочные продукты скотоводческого хозяйства занимают основное место в рационе кыргызов. Зерновые продукты стали появляться в процессе перехода кочевников к оседлому образу жизни.

Некоторые изменения претерпела пища в результате влияния кухни узбеков, уйгуров, таджиков, дунган, русских, украинцев. Кыргызскую кухню отличает использование большого количества мяса. Кыргызцы употребляют в пищу баранину, конину, говядину, верблюжатину, козлятину, а также мясо яка. По древней традиции предпочтение отдается конине, ставшей ритуальной пищей. Мясо кыргызы употребляют в основном в варёном виде – бышкан эт; жареное мясо – куурдак.

У кыргызов в связи с приготовлением и приёмом пищи существует целый ряд обычаев и традиций, восходящих своими корнями в древность. При варке мяса в воду котла первой опускают лучевую кость, затем остальные куски мяса. При приёме мясного блюда гости рассаживаются по группам из двух-четырёх человек и едят мясо строго из своих тарелок. Каждому гостю дают соответствующие его общественному или родственному положению куски баранины. Женщине голова барана никогда не подносится. Существует обычай оставлять небольшой кусок мяса обслуживающим гостей или детям хозяина, а также на дне обязательно нужно оставлять небольшое количество для обслуживающих женщин. Перед трапезой моют руки не выходя из юрты или дома, для чего кто-нибудь из подростков с умывальными принадлежностями

ми обслуживает гостей, начиная слева на право по кругу, а после еды в обратном направлении или от центра к двери. Сотрапезники при отсутствии ножей могут пользоваться ножами друг друга. При этом нож подают рукояткой вперёд. Если нож возвращается хозяину, то только с куском мяса на острие и в вертикальном положении.

Невозможно представить кыргызскую кухню без молока и молочных продуктов: сюзме, курута, айрана, каймака. Помимо коровьего молока кыргызы употребляют блюда из кобыльего, верблюжьего, ячьего молока. Из кобыльего молока путём брожения получают популярный напиток кумыс. Кумысом или айраном иногда заправляется мясной бульон.

Растительная пища готовится из целых зерен, крупы и муки пшеницы, кукурузы, риса, проса, овса. Это различные каши, болтушки, похлебки, напитки.

У кыргызов, как и у других коренных народов Центральной Азии, национальный хлеб – лепёшка. Существует большое разнообразие видов лепешек, отличающихся своим составом, формой и способом приготовления. Наибольшее распространение получила выпечка лепешек в тандыре. Старинным ритуальным кушаньем являются «боорсоки», жареные в животном жире или масле кусочки кислого или сдобного теста. У кыргызов популярен слабоалкогольный напиток «бозо», который готовят из проса, ячменя или кукурузы. Пьют бозо в основном взрослые и только в зимнее время. В настоящее время самым популярным прохладительным напитком является «максым шоро», приготовленный из обжаренных зерен злаковых культур.

Значение национальной кухни для туризма очень велико. Приготовление традиционных блюд, ритуалы принятия пищи являются сильной стороной любых видов путешествий. Особенно велика сила кухни в китайской культуре. Современный

туризм Китая строится во многом вокруг кухни. Каждая провинция, каждый район имеют свои секреты приготовления, используя экзотические продукты и неожиданные приемы приготовления. Сервировка стола, обычаи, связанные с приемом пищи – все это очень впечатляет туристов.

Бешбармак. Бешбармак является самым популярным блюдом кыргызской кухни. Название бешбармак появилось только в начале 30-х годов, как шуточное: ведь бешбармак в буквальном переводе – «пять пальцев» (блюдо ели руками). Бешбармак – это целый комплекс блюд. Сначала гостям дают отведать жаш шорпо – крепкий бульон, приправленный луком, затем куйрук-боор – печень и курдючное сало, нарезанные небольшими ломтиками и заправленные специальным соусом. Затем кабырга – ребра с толстым слоем мяса и сала. Наконец, на большом блюде подается сам бешбармак – мелко накрошенное мясо, смешанное с лапшой и заправленное луковым соусом.

Составная и, пожалуй, важная часть ритуала подачи мяса – устукан. В словаре слово «устукан» объясняется как кость с небольшим количеством мяса. Однако, «устукан» – это нечто большее, чем просто кость с мясом, это знак уважения к гостю.

Каждому гостю подают устукан, причем каждый устукан имеет свое значение и распределяется в зависимости от возраста гостя, степени почетности и т.д.

Церемониал подачи мяса, прошедший через века, подчеркивает типично восточное уважение к гостю, старшим по возрасту.

«Не говори, что для гостя зарезал барана, если ты не подал ему головы», – так говорит кыргызская поговорка. Голову преподносят самому почетному гостю. Опытный человек может разделить мясо головы на несколько частей, каж-

дая из которых имеет особое значение, как правило, это бывает на больших тоях, где необходимо оделить каждого гостя кусочком мяса головы.

Плов. Плов широко распространен по всей Центральной Азии. Возможно, что в далеком прошлом наш народ перенял его у соседних братских народов. Однако, было бы ошибочно считать, что кыргызский плов и плов, скажем, по-узбекски или по-татарски – это одно и то же блюдо. Среди национальных блюд плов по популярности и значимости стоит сразу после бешбармака.

Обязательными компонентами праздничного стола являются *манты* – завернутое в кусочки тонко раскатанного теста мелко нарезанное мясо, с добавлением лука и специй. Манты варятся в специальной кастрюле на пару.

Ич эт. Издревле ич эт (блюда из внутренностей) считались целебными у кыргызов. И сегодня быжы, жергем и боор пользуются широкой популярностью в народе.

Чай. С него по традиции начинается любое угощение в кыргызской семье. Горячий, ароматный, черный и зеленый с молоком и каймаком, топленным маслом и медом, в любом виде он утолит жажду, поднимет настроение, снимет усталость.

Одежда. Традиционная кыргызская одежда характеризуется многими своеобразными чертами, типичными для одежды кочевников, связанными с образом жизни и климатом.

Климат высокогорной страны резко континентальный. Это вызывает потребность в различных видах теплой одежды, используемой иногда и в летний сезон. Отсутствие теплого жилища заставляет кочевника быть всегда одетым в теплую одежду, которой служат ему ватный халат и тулуп из овечьей шерсти. Натуральный в своей основе характер кыргызского хозяйства оказывал большое влияние на одежду. В широком употребле-

нии была одежда, сшитая из грубой шерстяной ткани домашнего производства, шкур и кожи домашних, диких животных. Традиционная кыргызская одежда, приспособленная к условиям кочевого быта, имела не только общие черты, присущие костюму кочевников, но и обладала этнографической самобытностью. Основными принадлежностями мужской нательной одежды в XIX в у кыргызов были распашная рубаша и шаровары. Распашную рубашу – *жегде* шили обычно из белой бязи. Открытый ворот, суживающийся на груди, скрепляли шнурочками или застегивали на пуговицу.

Жегде начинали носить с шести–семи лет. Рубахи подпоясывали и носили поверх шаровар. Большим разнообразием отличается мужская верхняя одежда типа халата. Без неё раньше выходить из дома считалось неприличным. В холодное время мужчины носили халаты: *чепан, чепкен, тон, ичик*.

У всех кыргызов, как и у многих народов Центральной Азии, бытует шуба типа тулупа. В более обеспеченных семьях зимней одеждой в прошлом была меховая шуба – *ичик*. Исходя из материальных возможностей её шили из меха выдры, лисы, овцы, волка и носили без воротника. Ичик считался у кыргызов праздничной одеждой, его надевали редко. Среди скотоводов на севере Кыргызстана бытовала войлочная одежда типа плаща – *кементай*. Надевали его в холодное время года главным образом пастухи. Этот вид одежды характерен для северного Кыргызстана, но известное распространение получил и среди кыргызов, живущих в восточной части Ошской области.

Обязательной деталью мужского костюма является пояс, которым подпоясывали верхнюю одежду. Наиболее распространены были кушаки – *белбоо*. В южных районах для этой цели использовали платки. Богатые носили широкие кожаные пояса.

Отделанные серебряными украшениями с массивной пряжкой они напоминали древнетюркские наборные пояса.

К старинным головным уборам относится тюбетейка (*бурма топу или такыя*). Алайские кыргызы в начале прошлого века носили тюбетейки маргеланской и кокандской работы. В западных районах Ошской области носили чалму – *салля*. На востоке же области, как и в других районах Кыргызстана, чалму называют *селде* и носят преимущественно представители духовенства и некоторые старики во время исполнения намаза. Материалом для чалмы служит обычно белая ткань *ыстамбул* или *дака*. В больших количествах она изготовлялась кустарным способом в Восточном Туркестане и Самарканде. На юге Кыргызстана бытовали в прошлом и бытуют теперь три типа меховых зимних шапок: *кайшкар тебетей*, *телпек* и *тебетей*. Старинным головным убором кыргызов является белая войлочная шляпа – *калпак*. Она издревле считается неотъемлемой принадлежностью народного наряда.

Ак-калпак является настоящим символом Кыргызстана, самым популярным сувениром и подарком, пользующимся огромным спросом у туристов и гостей Республики.

Основными принадлежностями женского костюма являются *нательное платье* и *шаровары*. Для платьев молодых женщин характерен был в прошлом и продолжает оставаться до сих пор красный цвет. Пожилые женщины родов кыпчак, мунгуш, частично адигине предпочитают носить платья из темного материала, другие придерживаются светлой расцветки.

Платья шили длинными, почти до ступни, рукава всегда кроили длиннее кистей рук. Ворот такого платья принято было окаймлять вышитой полоской ткани или тесьмой, что было характерно для «ферганского» типа одежды. Разрез платья завязы-

вался шнурочками. Отправляясь в гости, на праздник, женщины к концу разреза ворота иногда прикрепляли серебряной фибулой лоскут ткани, служивший носовым платком. Фибула передавалась по наследству. Ее впервые надевала невеста и не снимала до конца жизни.

Своеобразной, органически связанной с кыргызским женским национальным костюмом, является *белдемчи* – набедренная одежда в виде юбки с разрезом спереди, надеваемая поверх платья. В прошлом этот наряд бытовал у всех кыргызов. Непременной частью белдемчи является пояс – *баш белдемчи*. Он опоясывает талию и закрепляется спереди завязками или пуговицами. Белдемчи – одежда замужней женщины, которую надевали после появления первого ребенка. В условиях кочевого быта она была крайне необходимой: не стесняла движений, защищала от холода во время езды верхом на коне. Белдемчи шили широкой – около двух метров и украшали вышивкой, часто очень обильной. Старинной женской одеждой надо считать меховую шубу – *ичик*, входившую и в состав мужской одежды. Покрой их был одинаков. Наиболее распространенным видом женской зимней одежды в прошлом был чапан, имевший тот же покрой, что и мужской. Позднее женский чапан стали кроить с вырезной спинкой по талии. Молодым женщинам и девушкам эту одежду шили из ярких шелковых тканей. В XIX веке на юге Кыргызстана еще бытовали старинные женские головные уборы конической формы. К их числу относится шокуло. Его шили из красного либо малинового сукна или бархата, подкладкой служила набивная мата, возможно, что в прошлом ее делали из войлока.

В XIX веке на смену коническому девичьему головному убору приходит тюбетейка топу, которая широко бытовала на востоке Ошской области. Ее украшали коралловыми бусами, перламутром, перьями филина. Головным убором для женщин

всего Кыргызстана в 19 – начале 20 веков был *тюрбан* – *элечек*. На юге его называют *элечек*, *илеки*, *калан*. Он состоял из нескольких частей: шлемовидной шапочки, коралловых подвесок, платка, собственно тюрбана, украшений на нем и верхнего платка. Величина тюрбана зависела от благосостояния его владелицы. Богатые кыргызки делали тюрбан из 20-30 метров белой ткани, и он достигал огромных размеров.

Украшения. Художественная обработка металла – один из древнейших видов народного искусства кыргызов. Особенно популярны в народе изделия из серебра – белого металла. Слово *ак* в кыргызском языке означает не только белый. *Ак* – это истина, эстетический идеал, божество. Изначальное обладание серебром для кыргыза было как бы прикосновением к чему-то священному, завещанному предками. И лишь позже оно стало украшением, но еще долгое время служило оберегом от злых сил. По сей день в декоре кыргызских серебряных изделий звучат языческие символы неба, земли и воды, разнообразные солярные, космогонические знаки и исполненные магического смысла мотивы животного и растительного мира.

Художественная обработка металла являлась чисто мужским ремеслом, но известны и женщины-зергеры (ювелиры). Кыргызские ювелиры использовали различные виды обработки металла: насечку по серебру и железу, штамповку, чеканку, ажурную просечную резьбу, чернение, эмалировку.

Ювелиры украшали конскую сбрую, мужские кожаные пояса – *кемер*, создавали серебряные женские украшения, являвшиеся обязательной принадлежностью национального костюма. В зависимости от возраста и социального положения женщины носили разные украшения. Количественный набор ювелирных изделий зависел от богатства семьи. Особенно много украшений носили девушки и молодые женщины. В кыргыз-

ском ювелирном искусстве много головных и наконных украшений. Подвески к косам (*чач уштук*) – любимое наконное украшение. Большинство из них состоит из прямоугольной или треугольной основной черненной серебряной пластины, украшенной гравированным растительным или геометрическим узором. К концам подвесок крепятся круглые узорные бляшки, среди которых есть и серебряные монеты.

Интересны и своеобразны височно-нагрудные украшения – *сойко*, *джель-бюрооч*, надевавшиеся в торжественных случаях. Украшение состоит из двух крупных конусов с крючками, обвитыми серебряной проволокой и соединенными цепочкой с мелкими листовидными пластинами. На груди цепочки обычно соединяются с амулетницей треугольной или прямоугольной формы, украшенной узорами и полудрагоценными камнями.

Серебряные перстни и кольца – *шакек* просты по форме, часто имеют овальную или ромбовидную пластинку по центру. Браслеты – *билерик*, чаще всего несомкнутые, витые или плоские, украшенные узором.

Декоративно-прикладное искусство кыргызов продолжает жить и в наши дни, активно развивается в русле лучших национальных традиций.

Развитие туризма и интерес к предметам народно-прикладного искусства послужил мощным стимулом для возрождения многих почти утерянных ремесел. Сегодня предметы кыргызского народно-прикладного искусства являются популярным товаром и пользуются большим спросом у туристов. Учитывая этот интерес со стороны туристов, особенно европейских стран, туроператоры стали предлагать необычный турпродукт – участие в изготовлении отдельных предметов народно-прикладного искусства, в частности, шырдаков. Турист не только участвует в изготовлении шыр-

дака от начала технологического процесса до готового изделия, но и живет в кыргызской семье в юрте, в окружении прекрасной природы, участвуя в заботах повседневной жизни. Особенно большим спросом этот тупродукт пользуется у женщин из Швейцарии.

5. Эпос Манас и образ Манаса

Эпос «Манас» – золотая сокровищница народной мысли, в которой отразилась более чем двухтысячелетняя история кыргызов. По жанровым признакам эпос «Манас» следует относить к героическим эпосам. Значительное место в эпосе занимают сцены военных столкновений. Противостояние нашествию внешних врагов; ссоры с соседними племенами и народами за территории, перерастающие иногда в кровопролитные сражения; борьба за возвращение родных земель и обретение независимости; внешние военные походы кыргызов с целью упреждения угрозы военного вторжения; военная помощь дружественным племенам и соседним народам в их борьбе с общим внешним врагом.

Кыргызский народный эпос «Манас» занимает особое место среди памятников древней эпической поэзии народов мира. Он сопровождает духовную жизнь кыргызов в течение многих веков, сохраняя уникальную популярность в народе.

Уникален объем эпоса «Манас»: он превосходит не только «Илиаду» и «Одиссею» вместе взятые, но и «Махабхарату». Только в одном варианте, записанном от известного сказителя Саякбая Каралаева, содержится свыше полумиллиона стихотворных строк. Это грандиозная эпопея, повествующая о деяниях трех поколений героев: Манаса, его сына Семетея и внука Сейтека. Эпос «Манас» известен и за рубежом и представлен в работах ряда исследователей. Отдельные сюжеты и эпизоды из «Мана-

са» переведены на французский, немецкий, венгерский, английский и другие языки мира. Творцов и хранителей эпоса «Манас» народ называет «манасчи». Термин «манасчи» возник в советскую эпоху.

Историческая особенность появления и многовекового существования «Манаса» заключается в том, что он, по существу, заменил собой летопись жизни кыргызского народа и многие формы его духовной культуры. Художественно одаренный кыргызский народ вплоть до 30-х годов XX столетия не имел письменной литературы. Поэтому, вся сила интеллектуальной энергии народа сосредоточилась именно в устной поэзии, особенно в эпосе «Манас». «Манас», по существу, является своеобразной копилкой ярких достижений устного поэтического творчества кыргызского народа. Он вобрал в себя лучшие образцы народных легенд, сказов, пословиц и поговорок.

В отличие от эпосов других народов, например: от якутского, хакасского, бурятского, в эпосе «Манас» преобладают реалистические сюжеты, которые и составляют основу повествования. О героическом и обыденном, радостном и печальном в эпосе «Манас» повествуется стихами. В этом важную роль играет исполнительская манера манасчи. Рассказ о каком-либо факте или явлении, короткий или длинный, манасчи передают на одном дыхании. Сказывая эпос, манасчи не пользуются музыкальным инструментом, его руки должны быть свободны для выразительной жестикуляции. На лице постоянно меняется выражение. Исполнение «Манаса» перед публикой напоминает театрализованное представление.

Монументальность эпоса «Манас» объясняется, прежде всего, его содержанием и художественным своеобразием. Основу произведения составляет изображение подвигов Манаса во имя объединения кыргызских племен, во имя освобож-

дения родных земель от захватчиков и защиты их от вражеских набегов. Многие поколения народных певцов в течение веков расширяли его содержание, шлифовали художественные приемы. В эпосе синтезированы многие жанры кыргызского фольклора (обрядовые плачи по умершим – *кошок*, песни-жалобы – *арман*, завещательные песни – *керез*, назидательные – *санат*, *насыят*).

Центральная идея эпоса – патриотизм, призыв к объединению в борьбе с иноземными поработителями. Именно в героическом духе, в патриотической идее эпоса отражена многовековая борьба кыргызского народа за свое существование. Положительными героями в эпосе являются богатыри, борющиеся за свободу и независимость родных земель, люди, которые завоевали широкую известность благодаря прозорливости и дальновидности, благодаря служению народу верой и правдой.

Главный герой эпоса – Манас. Все события концентрируются вокруг него, и развитие сюжета тесно связано с его жизненным путем. Манас обладает лучшими качествами главного положительного героя народного героического эпоса. Прежде всего, он бесстрашный богатырь, силач, человек великодушный, правдивый, справедливый. Он вождь, руководитель, играющий решающую роль в объединении кыргызского народа, изгнанного из родных мест сильным врагом, в освобождении кыргызов, в обретении ими потерянной некогда родной земли. Манас не только зачинатель и организатор многих важных акций, он и активный их исполнитель. Способность Манаса вести за собой народ обусловлена не только его личными качествами, но, прежде всего, тем, что он глубоко верит в правоту своего дела, превыше всего ставит интересы народа.

Прямота и простота, исключительная честность и великодушные отличают Манаса от многих персонажей эпоса. Не зря «айкел» – «великодушный» употребляется как постоянный эпитет только по отношению к Манасу.

Значение «Манаса» для современной истории Кыргызстана обусловлено тем, что народ именно в нем видит источник возрождения общества.

Высшей государственной наградой, вручаемой за особо выдающиеся заслуги перед страной, является орден Манаса. В 1998 году по инициативе президента Кыргызской Республики Аскара Акаева и при поддержке ЮНЕСКО широко отмечалось 1000-летие эпоса «Манас». Юбилейные торжества прошли в Бишкеке и на родине Манаса в Таласе. В память об этом событии были построены культурно-этнографические комплексы «Манас ордо» в Таласе и «Манас айыл» в Бишкеке, представляющие большой интерес для туристов.

6. Творчество Чингиза Айтматова

Почему прилагаемые огромные усилия по продвижению туризма Кыргызстана на мировые рынки не увеличивают адекватно усилиям поток туристов в Кыргызстан. Причин много и одна из них – слабая осведомленность о Кыргызстане в мире. К сожалению, для многих людей на Западе, которые вообще не знают о существовании этой страны, образ Кыргызстана сливается с образом России или другими центрально-азиатскими странами. Естественно, что пока отсутствует четкое представление о Кыргызстане как о стране, трудно будет рассчитывать на его хорошую туристскую репутацию. Сколько бы мы не говорили о красоте нашей природы, богатстве истории и культуры, эти разговоры не будут услышаны, пока страна не приобретет доверие, станет известной и узнаваемой, приобретет свое лицо (символ).

Например, известный специалист по маркетингу Макс Хабериштро, проработавший в Кыргызстане более семи лет в качестве эксперта и советника Президента, считает, что хороший имидж туристской цели, вовсе не означает, что в этом месте на самом деле все прекрасно. Туристы составили себе позитивное мнение исходя из того, что признаки, имеющие для них важное значение, были удачно позиционированы в туристской рекламе.

В Швейцарии таким символом является альпийский цветок эдельвейс, во Франции и в Париже – Эйфелева башня, в Египте – пирамиды Гизы. Кыргызстан не располагает достопримечательностями мирового уровня, и это усложняет поиск надежного бренда страны. Несколько лет назад кто-то из туроператоров предложил в качестве создания позитивного имиджа и продвижения турпродукта использовать творчество известного в мире кыргызского писателя Чингиза Айтматова. Так появился уникальный турпродукт, который сразу же приобрел успех. Европейцы, знакомые с творчеством известного писателя, поехали в Кыргызстан, чтобы увидеть страну большого литературного мастера, прикоснуться к описанной в книгах природе и культуре кыргызов, населяющих неизвестный Тянь-Шань. Так через творчество Чингиза Айтматова все больше и больше людей узнавало и узнают о Кыргызстане.

Чингиз Айтматов – герой социалистического труда (1978 г.), академик АН Киргизской ССР, лауреат Государственной премии СССР (1968, 1977, 1983 гг.), лауреат Ленинской премии, кавалер ордена Дружбы (1998 г.), принятого из рук Б.Н. Ельцина, экс-главный редактор журнала «Иностранная литература» родился в 1928 году в долине реки Талас, в кишлаке Шекер Кировского района Киргизской ССР. Трудовая биография будущего писателя началась в годы Великой Отечественной войны. В

1990 году Чингиз Айтматов был назначен послом СССР в Люксембурге, где и находится в настоящее время в качестве посла Кыргызской Республики.

В известных всему миру повестях и романах Чингиз Айтматов в художественно-поэтической форме рассказывает о красоте кыргызской природы. Показывает чистоту и красоту душ и помыслов простых людей, живущих в горах и долинах Тянь-Шаня. Героями произведений автора часто являются объекты природы: певучие тополя, белые лебеди на озере Иссык-Куль и само озеро в желтом воротнике песчаных берегов и сизо-белом ожерелье горных вершин.

Вслед за лирическими песнями, звучащими в первых повестях, автор использует народные легенды, поверья, мифы и эпические сказания. Эти и другие фольклорные элементы несут в произведениях автора многозначный смысл, придают произведениям многоплановость и углубленность содержания. Порой одушевление природы настолько органично, что человек воспринимается как неотъемлемая ее часть. А природа, в свою очередь, неотъемлема от человека.

Чингиз Айтматов обладает стратегическим мышлением, его интересуют идеи планетарного масштаба. Благодаря своей способности концентрироваться на глобальных идеях, он выступает с идеей проведения глобального Форума, который с успехом был проведен в 1986 году на озере Иссык-Куль. На Форуме собрались представители ЮНЕСКО, известные футурологи, писатели и художники. Результаты были впечатляющими – о Кыргызстане и озере Иссык-Куль узнали во многих странах мира.

Проводимый ежегодный опрос общественного мнения показывает, что писатель и политик Чингиз Айтматов стабильно считается вторым по популярности человеком страны после президента Аскара Акаева.

Наиболее известные произведения Чингиза Айтматова:

- | | | |
|-----|---|------|
| 1. | Джамиля | 1958 |
| 2. | Тополек мой в красной косынке | 1961 |
| 3. | Первый учитель | 1962 |
| 4. | Материнское поле | 1965 |
| 5. | Прощай Гульсары! | 1966 |
| 6. | Белый пароход | 1970 |
| 7. | Ранние журавли | 1975 |
| 8. | Пегий пес, бегущий краем моря | 1977 |
| 9. | Плаха | 1979 |
| 10. | И дольше века длится день.
(Буранный полустанок) | 1980 |
| 11. | Тавро Касандры | 1994 |

РАЗДЕЛ 4

Региональные туристские ресурсы

- ❖ **Глава 10.** Основные природные и исторические ресурсы в регионах Кыргызстана
- ❖ **Глава 11.** Туристские ресурсы стран Центральной Азии
- ❖ **Глава 12.** Совместное использование туристских ресурсов странами Центральной Азии




Башня Бурана



Озеро Иссык-Куль



Пик Муздаг-Ата



Озеро Сары-Челек



Мавзолей Асаф ибн Бурхия



Историко-культурный комплекс Узген



Район Ак-Суу
(Азиатская Патагония)



Караван-сарай Таш-Рабат

Глава 10. Основные природные и исторические ресурсы в регионах Кыргызстана

1. Чуйская область
2. Иссык-Кульская область
3. Нарынская область
4. Джалал-Абадская область
5. Ошская область
6. Баткенская область
7. Таласская область
8. Город Бишкек и окрестности

1. Чуйская область

Чуйская область была образована 14 декабря 1990 года. До 1939 года на нынешней территории области создавались различные административно-территориальные образования (округ, кантон, волость). С 1939 г. до 1959 г. – Фрунзенская область, с 1959 г. – районы республиканского подчинения. Чуйская область занимает северную часть Кыргызстана. На севере и на западе область граничит с Казахстаном, на юго-западе – с Таласской областью, на юге – с Джалал-Абадской и Нарынской областями, на востоке – с Иссык-Кульской областью. В составе области 8 административных районов: Аламдинский, Жайыльский, Кеминский, Московский, Панфиловский, Сокулукский, Чуйский, Иссык-Атинский. На территории области расположена столица республики город Бишкек. Город Токмок – областной центр. Общая площадь области составляет 20,2 тыс. кв. км, что составляет 10,1% от общей площади республики. Население насчитывает 770,8 тыс. человек (16% от всего населения страны, за исключением жителей города Бишкек).

Территория области включает Чуйскую, Чон-Кеминскую и Суусамырскую долины, вместе со склонами окаймляющих их хребтов. Абсолютная высота колеблется от 550 м до 4895 м (пик Аламедин, Кыргызский хребет). Кыргызский хребет, самый длинный в Чуйской области и второй по величине в Кыргызстане, протянулся с запада на восток на 454 км. Отроги Кыргызского хребта образуют множество речных долин и ущелий (Кара-Балта, Ак-Суу, Ала-Арча, Аламедин, Ысык-Ата, Кегети и др.). На Кыргызском хребте имеется 582 ледника общей площадью 520 кв.км. На востоке, между хребтами Иле и Кунгей, лежит Чон-Кеминская долина. Южную часть области занимает Суусамырская долина – одно из самых больших джайлоо. Она расположена на высоте 2000–3200 м, поднимаясь с востока на запад.

Чу – основная река Чуйской области. После выхода из Бомского ущелья в Чу справа впадают реки Чон-Кемин и Кичи-Кемин, а слева – реки, спускающиеся с северных склонов Кыргызского хребта, такие как: Кегети, Иссык-Ата, Аламедин, Ала-Арча и др. В летнее время воды этих притоков забираются для полива и практически не доходят до реки Чу. В Чуйской долине построены крупные ирригационные сооружения, включая водохранилища Чумыш, Нижняя Ала-Арча и др. и каналы Восточный, Западный и Южный Большие Чуйские каналы.

Климат Чуйской области отличается разнообразием. На севере, в равнинной части он континентальный, сухой, лето жаркое (средняя температура июля 17–25°C), зима умеренно холодная (средняя температура января -7°C). Среднегодовое количество осадков 270–400 мм. На склонах гор по мере увеличения высоты температура воздуха понижается, а количество осадков увеличивается. На высоко расположенной Суусамырской долине средняя температура июля 13–14°C, января -20...-21°C, среднее количество осадков 350–370 мм.

Растительный покров подчинен высотной поясности. Равнинные участки долин и предгорные полосы охватывает полупустынно-степной пояс, где встречаются полынно-эфемерная полупустыня, болотистые луга, камышовые и кустарниковые заросли. Предгорья, низкие и средние склоны гор занимают степные и лесостепные пояса, в которых преобладают лугостепи, высоко-травные луга, кустарники и редколесья. По ущельям Кыргызского хребта встречаются редколесья из ели, арчи, берёзы, клёна, рябины. Альпийские луга располагаются на высоте более 2800 м.

Область является промышленно-развитым регионом республики. Приоритетными направлениями в земледелии области являются: выращивание зерновых, сахарной свеклы и овощей.

В области развиты автомобильный, железнодорожный, воздушный и трубопроводный виды транспорта, но основную роль играет автомобильный транспорт. Из международного аэропорта «Манас», расположенного на территории области, совершается более 40 рейсов, как внутренних, так и международных. В западной части области проложен газовый трубопровод Мубарек – Бишкек – Алматы.

Природа области богата рекреационными и туристскими ресурсами, которые широко используются для создания домов отдыха и лечебных учреждений, развития туризма и международного альпинизма.

На территории области сохранились историко-архитектурные и археологические памятники: Георгиевский холм, относящийся к каменному веку, Аламединская стоянка древних людей, жилища бронзовой эпохи в Каинде и Жайылме, стоянка сакоусуньского периода в Кара-Балте. К средневековью относятся городища: Ашмара, Суйяб, Невакет, Баласагын, Ак-Бешим, Краснореченское и др. Уникальны башня Бурана – образец культового сооружения X–XI вв. и каменные балбалы – памятники древнетюркского этноса.

1.1. Достопримечательности Кыргызского Ала-Тоо

В хребтах Кыргызского Ала-Тоо расположены 480 ледников. Самые крупные из них находятся в центральной части хребта между верховьями рек Ала-Арча и Аламедин. Это так называемый Ак-Сайский горный узел. В его гребне находятся высшие точки хребта: пик Семенова Тянь-Шанского (4874 м), пик Корона (4860 м), пик Свободная Корея (4640 м), пик Теке-Тор (4441 м), пик Ак-Тоо (4620 м). Путь к Ак-Сайским вершинам лежит по живописному ущелью Ала-Арча, на территории которого располагается природный национальный парк «Ала-Арча», пользующийся большой популярностью.

Природный парк Ала-Арча. Государственный природный парк «Ала-Арча» организован в 1976 году в одноименном ущелье на северном склоне центральной части Кыргызского хребта. Площадь парка – 19,4 тыс. га, расстояние от столицы республики г. Бишкек – 30 км по асфальтированному шоссе.

Река Ала-Арча берет начало на большом леднике. От верховий до устья в реку впадает ряд крупных притоков: Туюк-Суу, Топ-Карагой, Теке-Тор, Ак-Сай, Адыгине, Карагой-Булак, Кадыр-Берды, Беру-Сай, Кашка-Суу, Оруу-Сай. В зоне елового леса на высоте 2100 метров располагается альпинистская база «Ала-Арча».

Чуть выше базы справа начинается очень красивое ущелье Ак-Сай, северный склон которого зарос высокими тянь-шаньскими елями. Устье реки Ак-Сай при впадении ее в Ала-Арчу представляет собой большой селевой конус выноса.

Уникальные ландшафты Ала-Арчинского ущелья характеризуют природу как западной засушливой, так и восточной, более увлажненной и лесистой, части Северного Тянь-Шаня.

Рельеф парка типичен для молодых горных систем – пикообразные вершины соседствуют с узкими глубокими ущельями, склоны крутые с обилием осыпей и скальных стен. Здесь сосредоточены крупнейшие на Кыргызском хребте ледники с эффектными ледопадами и самые высокие вершины хребта: пик Семенова Тянь-Шанского (4875 м), пик Чингиза Айтматова (4650 м) и, самая трудная для восхождения, шестизубая вершина «Корона».

Особенности рельефа природного парка дают возможность для организации туристских маршрутов разной степени сложности с большим набором уникальных природных объектов.

Главным из этих объектов является, конечно же, арча. Вполне оправдано название ущелья Ала-Арча, что переводится на русский язык, как пестрая арча или пестрый можжевельник.

На северных склонах среднегорья, куда солнце заглядывает лишь ненадолго, растут высокие стройные деревья, формой похожие на ели. На более сухих южных склонах арча с коротким стволом и мощными почти горизонтально ветвями редко поднимается выше 2–3 метров. Иногда она имеет форму кустарника.

Этот удивительный по своей красоте, богатству растительного и животного мира, разнообразию ландшафтов природный уголок может использоваться для туризма круглый год, но только с соблюдением необходимых природоохранных мероприятий.

Аламедин. Долина Аламедин расположена в 25 км от г. Бишкека. Аламедин открывается так называемыми «Волчьими воротами», за которыми долина распаивается. Окружающие обрывистые скалы похожи на руины древних крепостей. Круто взбирающееся вверх ущелье у своих истоков расширяется, образуя живописную долину Салык. Поросшие разнотравьем альпийских лугов пространства украшают живописно ра-

ставленные скалы и примыкающие к ним утесы. Здесь, в верхней части левого борта ущелья, в узкой теснине, обрамленной скалами, находится небольшой водопад. Два эффектных пика: Чингиза Айтматова (4650 м) и Кыргызстан (4860 м) возвышаются над ледником Салык в верховьях одноименного правобережного притока, а между ними расположился перевал Аламедин Восточный (3776 м), ведущий в Западный Каракол и Суусамырскую долину.

Иссык-Ата. Долина Иссык-Ата, образованная одноименной рекой, стекает с северных склонов Кыргызского хребта, в 80 км к востоку от города Бишкека. Эта зона отличается не только благоприятными климатическими условиями, но и великолепными бальнеологическими ресурсами. Здесь, на базе более пятидесяти термальных источников, был создан ныне известный курорт Иссык-Ата, который располагается в средней части долины. Источники были известны с древнейших времен, о чем свидетельствует высеченное на скале изображение Будды – врачавателя. Выше 2800 метров склоны гор покрывают арчовые леса. В окружении высоких склонов и скал ущелье выглядит величественно красиво.

Над средней частью долины возвышается скалистая вершина Ботвей (4000 м). Верхнюю зону замыкает трапециевидная вершина Лесгофта (4590 м). На склонах высоких вершин видны языки мощных ледников, дающих начало многочисленным ручьям. С перевалов: Туюк (4080 м), Иссык-Ата (3929 м) и др. ведут пути на южные склоны хребта к высокогорным моренно-ледниковым озерам Кек-Майнок и Проценко. Словно чаши с молочной водой, подкрашенной бирюзой, разлились они среди бесконечного нагромождения скал.

Шамси. Природный комплекс Шамси расположен в 85 км к востоку от Бишкека и включает в себя территорию одно-

именной долины с притоками, стекающими с северных склонов Кыргызского Ала-Тоо. Наиболее крупные притоки расположены в одноименных ущельях: Тура-Кайын – левый нижний приток; Туюк – левый средний приток; Кель-Тор – правый нижний приток; Карагайлы-булак – правый средний приток.

Лугово-лесной пояс начинается с 2000 метров и распространяется до 2800 метров. По берегам рек и склонам разбросаны арчовые и березовые редколесья. Пойма реки покрыта зарослями ценных кустарников: шиповника, жимолости, барбариса, рябины, облепихи, в которых живут фазаны и даурские куропатки. В ущельях Тура-Кайын, Туюк и в средней части долины Шамси раскинулись густые массивы лесопитомников, которые открыты для свободного посещения и осмотра.

Естественный лес представлен тянь-шаньской елью, елью Шренка и сосной. Наиболее красивое плато и склоны сосредоточены в ущельях Кичи-Кельтор, Чон-Кельтор и Туюк. Растительность лесной зоны – настоящая «зеленая аптека». Много лекарственных трав, таких как: шалфей, чабрец, мята, зверобой.

За границей елового леса раскинулись альпийские пояса с живописными серебристо-темными каменными осыпями. На границе этих поясов обитают снежные барсы, козероги и улары, на альпийских лугах – пушные серые сурки.

Долина реки Шамси и долины ее притоков связаны между собой перевалами. Из верховий реки Джиналач (правый приток реки Туюк) можно через перевал Джиналач (3400 метров) попасть к истокам реки Шамси. Из верховий реки Карагайбулак через другой перевал можно спуститься в долину реки Чон-Кельтор.

Природно-климатические условия Шамси благоприятны для организации трекингов и путешествий в течение всего года.

Мягкая зима с большим количеством солнечных дней, относительно слабыми ветрами и мощным снежным покровом, позволяют использовать ресурсы шамсинского природного комплекса для организации лыжного спорта и прогулок.

В качестве экскурсионных объектов могут быть использованы: высокогорное завально-моренное озеро Туюк-Кель, расположенное в верховьях ущелья Туюк и Чон-Кельторский водопад, состоящий из нескольких каскадов и находящийся на правом притоке Шамси – реке Чон-Кельтор.

1.2. Суусамырская долина

Протяженность долины – 155 км. С севера ее охватывает Кыргызский Ала-Тоо, с юга и юго-запада – хребет Суусамыр-Тоо, с юга и юго-востока – хребет Джумгал-Тоо. Обширные пространства Суусамыра простираются с запада от перевала Ала-Бель до начала реки Кекемерен на востоке.

Климат Суусамырской долины заметно отличается от низкоротных равнин. Зимой на дне долины скапливается холодный воздух, стекающий со склонов окружающих хребтов. На протяжении 130–160 дней здесь лежит снег высотой до 70 см, зато летом воздух очень свеж и прозрачен. Вся поверхность долины мягко всхолмлена и плотно покрыта густыми сочно-зелеными травами горных лугов.

Со всех сторон долину окружает ожерелье из сверкающих на солнце снежных острозубых вершин. «Пастушье Эльдорадо» – так назвал Суусамырскую долину русский ботаник В. Липский. «Изумрудом в серебряной оправе» назвал Суусамыр другой известный ботаник Р. Аболин.

По Суусамырской долине протекают две реки: Западный Каракол и Суусамыр, которые, сливаясь, образуют реку Кекемерен, несущую свои воды в русло главной реки страны Нарын. Дно долины покрывает ковер из альпийских трав и цветов. Су-

усамыр являет собой классический пример высокогорного джайлоо. Десятки юрт кыргызских кочевий украшают необозримые пространства долины. Административным центром Суусамырской долины является село Суусамыр, расположенное в восточной части долины. Суусамыр – родина известного батыра Кожомкула. Кожомкул прославился своей богатырской силой и тем, что победил в поединке известного русского богатыря Ивана Поддубного. На восточной окраине села похоронена мать Кожомкула, на могилу которой он водрузил огромный камень весом 160 кг. Этот камень он принес на своих плечах из поймы реки, расстояние до которой несколько километров.

Памятником средневекового периода (10-11 вв.) являются развалины городища Суусамыр, которое расположено севернее села Тунук. В нижней части долины встречаются каменные изваяния древних тюрков (6-12 вв.), курганные могильники древних пастушеских племен сако-усуньского времени (6 в. до н.э. – 5 в.).

1.3. Река Кекемерен

Река Кекемерен – одна из самых удивительных и красивых рек Кыргызстана. Образуется Кекемерен от слияния внушительных рек Суусамыр и Восточного Каракола. Красота Кекемерена в его могучей энергии, необычном зеленоватом цвете, разноцветных крутых берегах, эффектных изгибах, порогах, пойменных лесах. На 199 км, до впадения в Нарын, протянулось царство «Зеленой реки» (так называют Кекемерен некоторые туристы). Вдоль берега реки проложена автомобильная дорога, которая позволяет любоваться видами реки на всем ее протяжении.

Склоны гор террасами спускаются к реке. Боковые ущелья сбрасывают крутые притоки по узким заросшим пойменным лесом долинам. Очертания отдельных скалистых вершин напо-

минают грозных доисторических животных. Некоторые из них сползают прямо в реку, словно хотят сделать глоток студеной воды. В верховьях реки русло сильно изобилует порогами. Стремительный поток скачет через камни в пене, брызгах и бурунах. Иногда скалы поднимаются прямо из бушующей воды.

Кекемерен обладает уникальными возможностями для организации рафтинга. Очень суровый нрав реки, большое количество сложных для прохождения участков позволяют организовать сплав, удовлетворяющий потребности любого уровня и масштаба, а сочетание своенравности реки с особой красотой окружающей природы, позволяет включать отдельные участки Зеленой реки во многие популярные программы как приключенческой, так и этнографической направленности.

1.4. Боомский каньон и скалы Конорчека

Боомский каньон расположен в 112 км от города Бишкека и является своеобразными природными воротами, открывающими путь к озеру Иссык-Куль, Центральному и Внутреннему Тянь-Шаню.

Слово «боом» не кыргызское. На древнетюркском языке оно означает «крутая высокая скала, высокий утес».

Боомское ущелье соединяет Иссык-Кульскую котловину с Чуйской долиной. Река Чу течет по Боомскому ущелью меж извилистых хребтов, рисуя эффектные меандры. В средней части Боомского ущелья проходит административная граница между Чуйской и Иссык-Кульской областями.

Чуйская, нижняя, часть ущелья представляет собой узкий каньон, стиснутый высокими скалистыми обрывами. Длина Боомского каньона – 22 км.

В Иссык-Кульской, верхней, части ущелья преобладают более спокойные формы. Горы расступаются, открывая

заросшую растительностью пойму широко разлившейся реки. Постепенно гряды гор отступают на дальний план. Река Чу отворачивает от дороги. Впереди только пустыня, над которой виднеется синяя полоса водного пространства озера Иссык-Куль.

Происхождение Боомского ущелья является одной из интереснейших географических загадок Тянь-Шаня. Оно непосредственно связано с геологической историей озера Иссык-Куль и реки Чу с тем временем, когда высотный уровень расположения озера и реки был значительно выше современного.

Боомское ущелье не всегда было таким, каким мы его видим сегодня. Великий русский путешественник П. П. Семенов Тянь-Шанский на пути к западному берегу Иссык-Куля осенью 1856 года со своим отрядом проехал через Боомское ущелье. Он мастерски описал, что представлял собой тогда Боом:

«Когда мы вошли в ущелье, оно скоро так сузилось, что по правому берегу Чу, на котором мы находились, далее следовать было невозможно, потому что каменные утесы громадной высоты падали в реку совершенно отвесно. Мы все вынуждены были перейти в брод бурное течение реки на левый ее берег, по которому и продолжали свой путь, но затем такое же препятствие заставило нас перейти опять на правый берег.»

День склонялся уже к вечеру, небо закрылось мрачными тучами, и вскоре наступила темная ночь. Только по временам показывалась между облаками полная луна, несколько освещая наш путь. Движение наше вперед было до крайности затруднено тем, что наша тропинка не могла следовать непременно по самому берегу реки, так как местами береговые утесы падали в нее совершенно вертикально, и приходилось подниматься на боковые стены этого ка-

менного коридора, характеризуемого названием Буам (у алтайцев Бом), по опасным тропинкам, обходящим сверху отвесные обрывы. Конечно, мы должны были совершить эти обходы пешком, ведя в поводу своих лошадей, развьючивая вьючных и перенося их вьюки на руках. Кое-где вместо этих обходов мы шли, где было возможно, в брод у подошвы обрыва, против бурного течения реки через скалы, наполняющие ее ложе, с ежеминутной опасностью для каждого из нас быть снесенным ее бешеными волнами...»

Только спустя 22 года в 1878 году через Боомское ущелье была проложена колесная дорога. Тогда она была узкой, неровной, петляющей вдоль русла реки Чу.

Развитием экономики и культуры Иссык-Кульской и Нарынской областей была продиктована необходимость строительства железной дороги через Боомское ущелье.

Строительство железной дороги велось в трудных условиях в течение нескольких лет. Первый поезд прошел по новой дороге к Иссык-Кулю в мае 1948 года.

Участок железной дороги от города Бишкека до озера Иссык-Куль, протяженностью около 180 км, очень живописен. В перспективе, с увеличением потока туристов на Иссык-Куль и Центральный Тянь-Шань, этот участок дороги может стать очень популярным для путешествий, где туристы смогут наблюдать из вагонов экзотического поезда чарующую природу Тянь-Шаня.

В последние годы каньон Боом является настоящей Меккой для любителей рафтинга – речного сплава. Здесь в средней части ущелья базируется лагерь нескольких туристских компаний, предлагающих сплав по реке Чу. Прямо от лагеря открываются эоловые замки – редкой красоты ландшафты, напоминающие причудливые скульптурные формы и сказочные сооружения, раскрашенные природой в яркие красные и теплые желтые тона.

Каньоны Конорчека занимают восточную часть Кыргызского Ала-Тоо, заполняя собой обширную территорию. Сухие, лишенные какой либо растительности, красные, от окисления минеральных частиц, каньоны кажутся скоплением фантастических полуразрушенных замков, древних храмов, современных небоскребов, колонн и шпилей. Необычные формы этих сооружений природы породили столь же странные названия: Скала-замок – это внушительный массив с плоской вершиной высотой 300 метров, увенчанный зубчатыми башенками; каньон Бобслей, Гранд-каньон и др.

Вода, заполняющая трещины во время частых летних гроз, превратила склоны окружающих возвышенностей в лабиринт остроконечных гребней, низких столовых гор, округлых куполов, пирамид и колонн. Если смотреть издали, этот ландшафт более всего напоминает раскинувшиеся на широком поле руины таинственного античного города.

Изрезанные расселинами каньоны обнажают завораживающую геологическую хронику минувших эпох.

Каньоны Конорчека были созданы силами эрозии на протяжении нескольких миллионов лет. Там, где подвижки земной коры открывали трещины и разломы, дожди и ветры разрушали лежащий под ними песчаник, украшая ландшафт причудливыми колоннами. Так, шаг за шагом, время, вода и ветер создали великолепный сказочный город Конорчек.

Уникальная красота каньонов Канорчека – в величавых скалах, сухом и прозрачном воздухе и длинных тенях, падающих от созданных природой скульптур, освещенных предзакатным солнцем Тянь-Шаня.

Живописные тропы, извиваясь между стенками каньонов, образуют массивные скальные монолиты, которые играют на солнце оттенками малинового, рыжеватого-коричневого и оранжевого цветов.

На восходе башни и купола Конорчека загораются красными и пурпурными красками, которые гаснут и переливаются на закате, вбирая в себя золотые оттенки уходящего времени.

1.5. Историко-культурный комплекс «Башня Бурана»

В 12 км к юго-западу от нынешнего г. Токмака расположено городище средневекового Баласагуна, столицы Караханидского каганата (940–1210 гг.).

Караханидский каганат в X–XII веках являлся крупнейшим феодальным государством Центральной Азии. Первые Караханиды завоевали большую часть Восточного Туркестана, Центральный Тянь-Шань, Семиречье и Фергану.

Столицей этого государства являлся город Баласагун, основанный караханидами в середине X века в восточной части Чуйской долины. История города коротка. В 1218 году Баласагун без боя сдался передовым отрядам несметного монгольского нашествия и к середине XIV века прекратил свое существование. Имя его было забыто, и только минарет да остатки крепостных сооружений свидетельствуют о некогда существовавшей здесь столице могущественного государства.

Нынешнее название Бурана, башня получила от арабского «монара», что значит минарет.

Период правления династии Караханидов в истории Кыргызстана – время наивысшего уровня развития феодальных отношений в хозяйстве, в торговле и политике.

Именно в этот период пишет свои знаменитые произведения на тюркском языке уроженец Баласагуна Юсуф. Юсуф Баласагуни жил в 1015/16–1070 гг. В возрасте 50 лет он приступил к работе над первой своей поэмой «Кутадгу билиг», которую закончил через 18 месяцев. Он преподнес ее в дар кашгарскому правителю (кагану) Табгач Богра Карахану Абу Али Хасану.

Город Баласагун занимал площадь в 25 кв. км и состоял из двух частей: центральной, представляющей четырехугольную крепость, и городских построек, окружавших центральную часть.

Город был обнесен двумя рядами крепостных стен. Длина внешнего кольца по периметру достигала 20 км. Через город протекала река, от нее в различных направлениях были проложены трубы водопровода и арыки.

Приглядитесь к этой земле, и вы увидите на ней обрывок орнамента, сотканного из сокровенных человеческих устремлений, спрессованных из отпечатков судеб, красоты и вечности. На фоне зеленых холмов и далеких гор башня Бурана встает как величественный призрак прошлого, как память времен, как напоминание о вечности и бренности жизни.

Башня Бурана – минарет мечети Джамии (конец X в. – начало XI в.) – находится в восточной половине центральной части городища, рядом с дворцом. Минарет один из древнейших сооружений этого рода на территории Средней Азии, в конструктивных и декоративных его деталях прослеживаются приемы доисламского зодчества.

Первоначальная высота Буранинского минарета равнялась 45 метрам, верх его был увенчан куполом-фонарем, имевшим четыре дверных проема по сторонам света. Сейчас высота башни составляет 24,6 метра, остальная часть ее обрушилась во время одного из сильных землетрясений, которое было примерно в XV или XVI веках.

Башня Бурана состоит из трех частей: мощного квадратного фундамента, заглубленного на 5 метров в землю, основания в виде правильного восьмигранника высотой 4 м, круглого сужающегося к верху ствола высотой почти 18 м. Декоративная кладка ствола расчленена центрическими поясами: гладь строительной кладки чередуется с орнаментальными полосами. Вход

в башню расположен с южной стороны, на высоте 5 м от основания. После реставрации минарета в 1984 году к входу подвели винтовую лестницу.

С историей возникновения этой башни связано много легенд. Согласно одной из них, могущественный местный хан вел минарет с целью уберечь в нем свою единственную дочь от предсказанного оракулом смертельного укуса черного каракурта, которых в этих местах водилось множество. Несмотря на старания отца, предсказание сбывается, и дочь погибает от укуса каракурта, занесенного в убежище с гроздьями черного винограда. Башня стано-вится усыпальницей ханской дочери.

В настоящее время на Буранинском городище создан и функционирует археолого-архитектурный музей под открытым небом. Значительную коллекцию составляют каменные изваяния, которые собраны с разрушенных древнетюркских могильников Чуйской долины, Кеминской долины и Иссык-Кульской котловины. Каменные изваяния представляют собой скульптуры с тщательной проработкой черт лица, головного убора, предметов украшения, одежды, оружия и т.д. В коллекции музея представлены скульптуры, являющие собой подлинные шедевры изобразительного искусства периода VI-X веков. Они не связаны с историей города и представляют совсем другие эпохи, этносы и типы культуры древнего Тянь-Шаня.

1.6. Природный парк Чон-Кемин

Природный парк Чон-Кемин организован в 1997 году на площади 126514 га. Здесь произрастает более 780 видов растений. Из видов, занесенных в Красную книгу Кыргызстана, здесь обитают снежный барс, медведь, марал, рысь, беркут, кумай, балабан, бородач, серпоклюв. В состав парка вошли Кеминский охотничий и Капчыгайский ботанический заказники. Для по-

сетителей парка подготовлены туристские экскурсионные маршруты и многодневные путешествия по живописным ландшафтам с посещением мавзолея Шабдана Батыра – исторического памятника.

2. Иссык-Кульская область

Шанс экономического развития Иссык-Кульской области заключается, прежде всего, в развитии туризма (из доклада о результатах к проекту СТЗ «Устойчивое развитие туризма в Иссык-Кульской области»).

Иссык-Кульская область расположена в восточной части Кыргызстана. Образована 21 ноября 1939 года, после нескольких реорганизаций в настоящем виде была утверждена 14 декабря 1990 года. С севера и северо-востока область граничит с Казахстаном, с востока и с юго-востока – с Китаем, с запада и с юго-запада – с Нарынской областью, с северо-запада – с Чуйской областью. Площадь области составляет 43,1 тыс. кв. км (21,6% от общей площади республики). Население 413,1 тыс. человек (8,6% от общей численности).

В составе области 5 районов (Ак-Суйский, Джеты-Огузский, Тонский, Тюпский, Иссык-Кульский), 3 города (Балыкчи, Каракол, Чолпон-Ата). Город Каракол – областной центр.

Город основан в 1869 году на месте крепости Ак-Суу, как военно-административный и торговый пункт на Великом Шелковом пути. Население города насчитывает 70 тыс. жителей. Долгое время город носил имя великого русского путешественника, исследователя Центральной Азии Н.М. Пржевальского. Среди памятников архитектуры заслуживает особого внимания дунганская мечеть в стиле буддийской пагоды, построенная в 1910 году из дерева без единого гвоздя с характерным для китайской архи-

тектуры карнизом. Другой исторической ценностью является кафедральный собор-храм «Святой Троицы», построенный в 1872 г. также из дерева и без гвоздей. Архитектура этой церкви является образцом русского деревянного зодчества.

Из других объектов туризма можно отметить Каракольский базар, историко-краеведческий музей, зоопарк. В 1993 году на базе Иссык-Кульского госуниверситета им. К. Тыныстанова начата подготовка организаторов туризма.

В 20 км к юго-востоку от г. Каракола расположено изумительное по красоте ущелье Арашан. На высоте 2600 метров в широкой долине с еловым лесом, зелеными лугами и душистыми цветами, расположился курорт Алтын-Арашан, организованный на базе горячих радоновых источников. К западу от г. Каракола в верховьях ущелья Каракол расположена альпбаза Ала-Тоо, окруженная эффектными вершинами: Джигит (6130 м), пик Каракол (5281 м), Пржевальского (5283 м), Жукова (4450 м), Тельмана (4460 м) и др.

Основную часть Иссык-Кульской области занимает Иссык-Кульская долина и расположенные к югу от нее высокогорные сырты – высокогорные равнины на высоте более 3000 м. Иссык-Кульская долина образована хребтами Кунгей Ала-Тоо на севере и Терскей Ала-Тоо на юге, которые вплотную приближаются друг к другу на восточном и западном концах долины, образуя замкнутую горную котловину. Иссык-Кульская котловина вытянута на 250 км с запада на восток и на 100 км – с севера на юг. Центральную часть долины занимает озеро Иссык-Куль. В восточной части Иссык-Кульской области на хребте Кокшаал-Тоо находится наивысшая точка Кыргызстана – пик Победы (7439 м). В хребте Тенгри-Таг находится пик Хан-Тенгри (6995 м). На стыке хребтов Кокшаал-Тоо, Меридиональный, Иньльчек, Тенгри-Таг, Сары-Джаз расположен самый высокий и мощный Тянь-

Шаньский горный узел Муздаг, который составляют около 50 вершин высотой 5000–6000 м и 760 ледников общей площадью 1517 кв. км. Этот горный узел – один из самых мощных очагов оледенения в мире. На стыке ледников Южный и Северный Иньльчек лежит уникальное озеро Мерцбахера. 118 рек восточной части Иссык-Кульской котловины впадают в озеро Иссык-Куль. Самые крупные из них: Джергалан (длина 250 км), Тюп (120 км), Каракол, Чон Ак-Суу, Джеты-Огуз, Барскоон и др. В северо-западной части долины протекает река Чу. В сыртах берут свое начало реки Нарын и Сары-Джаз.

Климат Иссык-Кульской долины определяется изолированностью долины и наличием большого незамерзающего озера. Озеро делает климат долины мягче, здесь не бывает изнуряющей жары летом и сильных морозов зимой. Средняя температура июля около 18°C, января -2...-4°C. На распределение осадков в котловине большое влияние оказывают воздушные течения: западный ветер Улан и восточный ветер Санташ. Более сильный из них Улан может достигать скорости до 40 м/с. Он приносит в восточную часть котловины всю массу влаги, в том числе, испаряющуюся с поверхности озера. Среднегодовое количество осадков на востоке долины – около 600 мм, на западе – всего 115 мм. Основное количество осадков выпадает в летнее время. На склонах окружающих котловину хребтов климатические условия подчинены вертикальной поясности: с увеличением высоты происходит понижение температуры и увеличение осадков. Область сыртов отличается резко континентальным климатом. Среднегодовая температура составляет 3–7°C, количество осадков составляет 200–300 мм.

Распределение растительного покрова зависит не только от высокой поясности, но и от четко выраженных характерных особенностей западной и восточной частей Иссык-Кульской

области. Так, если на западе в прибрежной равнине распространены пустыни, а по склонам гор – полупустыни, то на востоке в прибрежной равнине – степи, а в ущельях Терской Ала-Тоо – густые еловые леса. На востоке долины, в предгорьях до высоты 2100 м преобладают злаково-разнотравные степи. До 3000 м тянется лесолуговой пояс, распространены высокогорные луга, а по склонам, обращенным на север и запад, – леса из ели с богатым подлеском из рябины, берёзы, жимолости, барбариса, шиповника. На высоте 3000–3400 м расположен пояс субальпийских, а выше – альпийских лугов. Снеговая линия проходит на высоте 3600–3700 м.

Животный мир включает 50 видов млекопитающих, 285 видов птиц, 11 видов пресмыкающихся, 4 вида земноводных, 31 вид рыб, более 30 видов беспозвоночных и около 10 видов позвоночных – эндемиков. Редкими видами, включенными в Красную книгу Кыргызстана, являются: медведь, выдра, рысь, манул, барс, марал, розовый пеликан, черный аист, фламинго, горный гусь и другие. В долинах рек Арабель-Суу и Кумтор, образующих реку Тарагай, на сыртах живут серые сурки. Летом воздух над сыртами наполнен тонким пронзительным свистом. Сурков здесь видимо-невидимо. Они отходят от нор на расстояние не более ста метров и при первой же опасности стремительно исчезают под землей.

Из полезных ископаемых области главное место занимает золото (Кумторское месторождение). Основа экономики Иссык-Кульской области – перспективные туристские, рекреационные ресурсы и горнорудная промышленность. Главным богатством региона является озеро Иссык-Куль, его приятный морской воздух, песчаные пляжи, термальные и минеральные воды, лечебные грязи, санаторно-курортные комплексы, расположенные вокруг всего озера.

В области имеются автомобильные, железнодорожные, воздушные и водные пути сообщения. Основная автомагистраль построена вокруг озера Иссык-Куль и связывает почти все населенные пункты области. В городах Каракол и Чолпон-Ата имеются аэропорты, работающие в основном во время туристского сезона.

В области много историко-археологических и архитектурных памятников: наскальные рисунки эпохи палеолита (верховье реки Сары-Джаз, г. Чолпон-Ата), принадлежащие к древнекочевой культуре сако-усуньские памятники раннего железного века (7-5 вв. до н.э.), городища: Барскоон, Дархан, Тон, Бар-Булак, Бостери и др. (XI-XV вв.).

2.1. Историко-культурные памятники города Каракола

В 1888 году в Караколе останавливался великий русский путешественник и первооткрыватель Центральной Азии Николай Михайлович Пржевальский.

Во время своей пятой по счету экспедиции, прибыв из Санкт-Петербурга в Пишпек, он заразился брюшным тифом и умер в Караколе 20 октября. Первоначально на могиле великого ученого был установлен деревянный крест с памятной доской. Но затем был объявлен конкурс на лучший проект памятника-мемориала. Из 89 проектов был одобрен один – проект друга и сподвижника Н.М. Пржевальского, действительного члена Русского географического общества А.А. Бильдельринга.

Известным скульптором, действительным членом Российской академии художеств Н.М. Шредером была выполнена модель. Летом 1889 года под руководством К.А. Борисоглебского началось строительство памятника, открытие которого состоялось 26 июня 1894 года. С марта 1889 до 1991 года город Каракол носил его имя.

Памятник Н.М. Пржевальскому находится в устье р. Каракол, на месте погребения путешественника. Он представляет собой сложенную из гранодиоритовых глыб скалу, увенчанную фигурой орла – символом ума и бесстрашия. В клюве орла – оливковая ветвь, символизирующая мирные цели науки, в когтях – полуразвернутая карта Центральной Азии с маршрутами путешествий Н. М. Пржевальского. На лицевой стороне «скалы» на полированной части поверхно-сти укреплен бронзовый крест. Ниже, в круглом медальоне, помещен барельеф Пржевальского, который является увеличенной копией именной золотой медали, отлитой Российской Академией наук в 1886 году в знак признания заслуг путешественника. Еще ниже выбита надпись: «Николай Михайлович Пржевальский – первый исследователь Центральной Азии, родился 31 марта 1839 года, скончался 20 октября 1888 года».

Несмотря на многочисленность атрибутов, памятник отличается удивительное сочетание торжественной мощи и стройности. Основу композиции составляет пирамида, подчеркивающая незыблемость идей и величие человека. Удачен и выбор масштаба памятника: высота – 8,2 м, размах крыльев орла около 3 метров.

В 1900 году вокруг памятника и могилы на площади 1,1 га был разбит сад.

29 апреля 1957 года было принято решение о строительстве музея Н. М. Пржевальского. В глубине сада, недалеко от могилы и памятника было построено здание мемориального музея Н. М. Пржевальского по проекту архитектора А. М. Шпрунта. В десяти разделах музея хранятся многочисленные экспонаты, в том числе личные вещи путешественника. Всего музей включает более 500 экспонатов.

Дунганская мечеть представляет собой значительный памятник зодчества начала XX столетия. Строители мечети –

выходцы из Восточного Туркестана использовали опыт и мастерство традиционного дунганского деревянного зодчества.

Возводили мечеть более 30 мастеров: резчики по дереву, каменщики, мастера-кровельщики во главе с мастером Чжоу Сы. В 1907 году строители приступили к заготовке материалов, которыми были тянь-шаньская ель, карагач и местный тополь, для отделки использовался орех. Подготовительная работа длилась около трех лет.

В 1910 году была собрана каркасная мечеть. Ее размер невелик по сравнению со среднеазиатскими мечетями – 24,8×23 м. Она имеет традиционную планировку в виде прямоугольника с двумя рядами колонн в восточной и западной частях здания. Окна устроены в южной и северной стенах, а западная стена мечети без окон – сюда обращены лики молящихся. Мечеть имеет 4 столба-опоры, расположенные в два ряда по периметру здания. Опорные столбы стоят на обтесанных камнях-базах, поддерживая узорный деревянный карниз и кровлю мечети. Несмотря на кажущуюся сложность архитектуры, здание мечети легко монтируется без единого гвоздя, так как строители использовали систему вырубок и пазов.

В резных узорах карнизов использованы орнаменты и сюжеты, навеянные народной мифологией: фантастические чудовища, драконы, фениксы, львы, которые по народным преданиям оберегают здание от бедствий и злых духов.

Окраска здания, материал и цвет кровли в дунганской архитектуре строго регламентировались. Все колонны были окрашены в красный цвет, стены – в пурпурный, крыша – в зеленый, причем резные конструкции – в два цвета: растительные узоры (виноград, гранаты, груши и персики) – в зеленый, а мифологические животные – в желтый. По народной мифологии каждый

цвет имеет определенное значение: красный оберегает здание от злых духов и бедствий, желтый приносит богатство и величие, а зеленый – благополучие и счастье.

Троицкая православная церковь расположена в центре города. Построена она в 1894-1895 годах на месте разрушенной во время землетрясения пятиглавой кирпичной церкви 1876 года. При этом был использован сохранившийся цоколь квадратного плана основного объема. Кирпичный оштукатуренный цоколь здания опирается на ряд гранитных блоков фундамента.

Церковь сохраняет общий принцип построения древнерусских шестистовольных храмов. Перед порталом находится притвор и два смежных с ним помещения, в одном из которых устроена деревянная лестница для подъема на колокольню.

Церковь венчается пятью главами. Динамичную и живописную композицию верхней части здания завершает шатровое покрытие звонницы, расположенной над притвором.

Барабаны куполов поддерживают крестообразные столбы и пилоны.

2.2. Высокогорный природно-экологический комплекс Иньльчек

Горы Муздаг, пик Хан-Тенгри и пик Победы. Горный массив Муздаг (ледяные горы) расположен в Центральном Тянь-Шане и занимает крайний, её самый высокий участок. Для любителей экстремального туризма в этом районе, еще называемым «Арктикой», большой выбор различного рода трудностей. В летнее время здесь работает корпоративный альпинистский лагерь, организуемый разными туроператорами.

Альпинисты делят эти вершины на уже покоренные и те, что еще предстоит покорить. Несмотря на большое количество проложенных альпинистами маршрутов, в этом райо-

не еще много непокоренных и безымянных вершин, непройденных маршрутов.

На три с половиной километра возвышается над ледником главная вершина Тянь-Шаня пик Победы (7435 м).

Красавец пик Хан-Тенгри (7010 м) – вторая по высоте вершина Тянь-Шаня расположилась напротив. С двух сторон его мраморное подножие обтекают потоки ледника, а когда кончается день, тонушая в синих сумерках вершина вспыхивает рубином в освещенной закатом синеве темнеющего неба. Всем своим видом пик требует уважения к себе даже у опытных альпинистов.

Ледник Иньльчек и озеро Мерцбахера. Есть в природе такие ландшафты и объекты природы, которые не могут быть определены конкретным словом. Грандиозный горный узел Муздаг в сердце Тянь-Шаня – образцовый тому пример.

Эффектные шестикилометровые вершины, паря над облаками, являют собой чарующий пейзаж симбиоза небесных гор и глубин космоса. Подобно древнему дракону вьется меж ледяных хребтов застывший поток одного из самых крупных высокогорных ледников мира Иньльчека. Его длина 60 км, толщина доходит до 540 м, а площадь оледенения составляет 583 кв. км. Ледник опускается по высоте более чем на 1,8 км.

Внизу поверхность ледника покрыта чехлом из камней и земли, на которой растут эдельвейсы и ромашки-рихтерий. В верхней части ледника летом морозы достигают 30 градусов, постоянно дуют ураганные ветры, идут сильные снегопады.

Большой интерес представляет ледниковое озеро Мерцбахера, названное так в честь известного немецкого путешественника, открывшего его в 1903 году. Здесь можно наблюдать редчайшую картину, характерную только для арктических областей мирового океана. Оторвавшись от лед-

ника Иныльчек, глыбы зеленоватого льда образуют причудливые по форме айсберги.

Ежегодно в августе озеро Мерцбахера неожиданно прорывается через ледник в устье реки Иныльчек. Причины и механизм прорыва пока не установлены, и это придает озеру дополнительную привлекательность для ученых, спортсменов и просто любознательных людей.

Окружающая природа напоминает лунные ландшафты. Живописные, абсолютно отвесные горы окружают котловину озера со всех сторон. Низкие облака, цепляясь за неровности гребней, обнажают языки ледников, выползающих из-под снежных карнизов хребта.

2.3. Река Сары-Джаз

Река Сары-Джаз – одна из крупнейших горных рек региона, питающихся талыми водами снегов и ледников высочайшего горного массива Муздаг, протекает по стране 198 км и далее уходит в Китай. Она обладает большим потенциалом для организации экстремального рафтинга. Сары-Джаз из-за суровых природно-климатических условий местности и своего буйного нрава рекомендуется только для очень опытных спортсменов. Для посещения этого района необходим специальный пропуск в пограничную зону. В Сары-Джазскую долину можно попасть на автомобиле и увидеть красивый каньон, пещеру Ак-Чункур с рисунками первобытных людей, горячие минеральные источники с температурой в 60°C, исторические памятники, горные озера и много других впечатляющих объектов.

2.4. Арабельские сырты

Арабельские сырты – это плоские возвышенные пространства, расположенные на высотах от 3500 до 4000 метров, они

представляют собой переходные формы ландшафтов от среднегорных к высокогорным. Для сыртовых пространств характерны древние и современные формы рельефа, формируемые активными процессами морозного выветривания. Вечная мерзлота заполняет все пространства Арабельской долины. Холмистая высокогорная холодная пустынная равнина кажется мертвой, ландшафты необычны, вокруг снежные вершины. Медленно текущие ручьи и разливы, островки мерзлой земли, озера, плоские ледники, словно ледяные береты, покрывают невысокие куполообразные вершины. Все выглядит величественно и красиво.

На Арабельских сыртах много удивительно красивых озер. Большая их часть находится у южного подножия Терской Ала-Тоо, на левобережье реки Арабель-Суу. Здесь, на высоте 3600–4000 м, насчитывается до 50 озер. Пространственно озера объединены в три группы: Арабель – у одноименного перевала в верховьях истока Арабель-Суу, Джашил-Кель – в двух километрах к югу от перевала Барскаун и Джукку – у водораздела одноименной реки, стекающей в озеро Иссык-Куль, и истоков левого притока Чонтор, который протекает в глубоком узком каньоне.

Сырты – это форма ландшафта, встречающаяся только на Тянь-Шане. И этот фактор является сильной стороной в мотивации выбора посетить Арабельские сырты. На сырты можно организовать однодневные экскурсии с берегов Иссык-Куля или включить пересечение сыртов в программы джип-сафари.

2.5. Достопримечательности южного берега Иссык-Куля и Терской Ала-Тоо

Тамга-Таиш. На высоте 1684 м в красивом старом парке, на крутом обрыве у озера Иссык-Куль расположен военный санаторий «Иссык-Куль». Местность в районе села Тамга, от слова «метка», – в прошлом хорошо известное место многим путе-

шественникам, а также буддийским монахам. Всемирную известность приобрели буддийские памятники, представленные тибетскими наскальными текстами. Наиболее значительными являются надписи на 4-х камнях, отстоящих друг от друга на 1 км, и расположенных в 5-7 км от озера.

Ближайший к озеру камень именуется в народе «Тамга-Таш» (камень с клеймом). Местные жители считают, что эта надпись принадлежит одному из любимых батыров-героев устного народного творчества, который своей саблей рассек камень надвое и «записал» на нем количество трофеев, добытых у врагов. Камень лежит на высокой ровной местности у старой тропы, проходящей вдоль берега реки Тамга. От взоров он закрыт растительностью, и заметить его можно только с близкого расстояния. Надпись представляет собой традиционную форму молитвы – заклинания. По мнению ученых тамгинские надписи сделаны самими тибетцами, расселившимися по побережью Иссык-Куля во время их господства в Южном и Восточном Тянь-Шаня в середине VIII–XI вв.

Барскаун (древнее название «Барсхан»). Село Барскаун расположено на высоте 1720 м над уровнем моря рядом с автодорогой, проходящей по южной ветке Великого Шелкового пути.

Барсхан в прошлом являлся ставкой хана, который жил в замке. Рядом располагались города Великий и Нижний Барсханы. Предполагается, что здесь родина Махмуда Кашгари – великого ученого, автора книги «Карты Мира», трудов по истории, культуре и др. По ущелью-каньону Барсхан длиной 30 км идет хорошая автодорога, которая через перевал высотой 3754 м уходит в Центральный и Внутренний Тянь-Шань. Серпантинные горные дороги проходят рядом с еловым лесом, видны многокаскадные водопады, ледники, вершины: Героев (4610 м), Мира (4310 м) и др.

Чон-Кызыл-Су – речная долина длиной 40 км, стекающая со склонов Терской Ала-Тоо. Расположена в 55 км от г. Каракола, в районе полуострова Кара-Булун. Река Чон-Кызыл-Су впадает в озеро Иссык-Куль, сам полуостров является местом зимовки разных видов уток и других птиц-эндемиков, занесенных в Красную книгу. Въезд в долину находится рядом с селом Покровка. Ущелья этой зоны удивительно красивы. На высоте около 2000 метров начинается густой лес, в котором много грибов и ягод. В ущелье реки Джылы-Суу (правый приток Чон-Кызыл-Суу) имеются выходы горячих минеральных сероводородных источников (температура воды +43°C). В верховьях зоны лежат живописные перевалы: Ашуу-Тоо (3900 м), ведущий на сырты Центрального Тянь-Шаня, 50 лет Киргизии (4600 м), Ульяновцев (4490 м), Надежда (4450 м) и Загадка (4400 м), через которые лежит путь на ледник Колпаковского – один из крупнейших в Терской Ала-Тоо. Длина его 23 км. Через перевал Кок-Бель, расположенный в правом борту долины можно перейти в ущелье Джеты-Огуз. Отсюда из-под перевала начинается самый популярный семидневный горный маршрут (трекинг) по Терской Ала-Тоо, заканчивающийся в долине Алтын-Арашан.

Джууку – горная долина, расположенная западнее Чон-Кызыл-Су. Она более чем на 50 км врезается в северные склоны хребта Терской Ала-Тоо. На протяжении почти 30 км по склонам растут тянь-шаньские ели. В средней части долины склоны слагают красноцветные выходы песчаника. Отсюда открывается вид на мощные ледники и главную вершину Ит-Таш (4808 м). В высокогорной зоне много водопадов и высокогорных озер. Самым удивительным озером является Кашка-Су (правый приток Джууку), длиной 800 м и шириной 200 м. Оно расположено на осевой линии хребта Терской Ала-Тоо на высоте 3600 м. Вода из него стекает как в сторону озера Иссык-Куль, так и в сторону

тянь-шаньских сыртов. Пополнение воды осуществляется за счет таяния ледников, сползающих прямо в озеро.

Джетты-Огуз – это, во-первых, горная долина, образованная одноименной рекой, спускающейся к Иссык-Кулю с северных склонов хребта Терской Ала-Тоо; во-вторых, известный курорт, расположенный в долине на высоте 2200 м. Курорт создан на базе горячих сероводородных вод, целебная сила которых была известна еще с древних времен. Окрестности курорта очень живописны. Особой известностью пользуются скальные ансамбли «Разбитое сердце» и «Семь быков», расположенные в части низкогорного хребта, сложенного третичными (палеогеновыми) красноцветными отложениями, в-третьих, это древнее поселение, где располагалась ставка Усуньского правителя. Ущелье-каньон Джеты-Огуз находится в 30 км к западу от города Каракол, длина его составляет 37 км. Огромные темно-зеленые массивы елового леса по склонам гор из красного песчаника создают красивое контрастное впечатление. За тесниной, с которой начинается Джеты-Огузский каньон, расположено красивое место Кок-Джайик, пользующееся большой популярностью среди туристов. Повышенный интерес туристов был замечен местными туроператорами, которые ежегодно организуют здесь юрточный туристский городок, предлагающий различный набор услуг, включая конные экскурсии в высокогорную зону и соседние горные долины. В верховьях рек находятся озера, водопады, зоологический заказник, интересные ущелья-каньоны. Самую верхнюю часть долины замыкает многометровая стена, в средней части которой возвышается красивейшая двойная вершина Огуз Баши (голова Быка), высотой 5170 м. Эту вершину многие сравнивают с красавицей швейцарских Альп – горой Юнгфрау.

Каракол (Природный парк). Ущелье-каньон Каракол находится рядом с городом Каракол. Разветвленная долина глу-

боко, на 40 км, врезается в склоны Терской Ала-Тоо, после чего упирается в ледниковый пояс хребта. Из города хорошо видны главные вершины: Каракол (5280 м), Джигит (5130 м) и Пржевальского (4283 м). В летнее время у их подножия работает альпинистский лагерь. В этой зоне сосредоточено множество вершин, которые устремляются за снеговую линию. Кроме уже названных, наиболее известные пики: Жукова (4450 м), Тельмана (4460 м), Димитрова (4450 м), Фучика (4219 м), Гастелло (4350 м) и др. Объектами туристского интереса являются также: комплекс каскадов-водопадов, расположенных в зарослях арчи в ущелье Курган-Тор; мощный водопад Он-Тор, разрезанный надвое выступом скалы, расположенный в теснине реки Он-Тор (левый приток реки Каракол); каскад водопадов Шаркыратма – в теснине одноименного правого притока реки Кель-Тор (правый приток реки Каракол) и многочисленные маренные озера.

В 1997 году на территории долины реки Каракол с целью сохранения уникальных природных комплексов был образован национальный парк. Территория парка занимает 8450 га. В парке представлено более 700 видов растений, 23 вида млекопитающих, 150 видов птиц. В национальном парке разработаны экскурсионные пешие, конные и автомобильные маршруты. Оплата для иностранных туристов за посещение составляет 5 долларов с человека, за въезд автомашины – 10 долларов.

Алтыи-Арашан. Долина реки Арашан расположена в 10 км к востоку от г. Каракола. В нижнем течении реки Арашан расположено село Ак-Суу (бывшая Теплоключенка), названное так в честь многочисленных горячих источников, расположенных вблизи села. Вода источников содержит радон и применяется при лечении заболеваний нервной системы. За селом Ак-Суу ущелье расширяется. Левый склон густо покрыт еловым лесом. Ущелье Арашан очень живописное. На высоте 2600 м, в

широкой долине с еловым лесом, зелеными лугами и душистыми цветами, на правом берегу реки, расположен небольшой курорт «Алтын-арашан» («Золотой источник»). Курорт организован в 1963 году на базе горячих источников с повышенной минерализацией и радиоактивностью.

Чуть выше курорта справа впадет приток реки Арашан Аныр-Тор, в верховьях которого расположено красивое моренное озеро. Другими достопримечательностями долины Арашан являются: моренно-ледниковое озеро Кашка-Суу у северного ледника вершины, Аксуйская стена и водопад на реке Ак-Суу – верхнем притоке Арашана. Очень красивы водопады Шаркыратма, Таш-Тектир, Кулдурек. Особой популярностью пользуется озеро Ала-Коль, расположенное у одноименного перевала на высоте 3532 м, на пути в соседнюю долину Каракол. Верхнюю часть ущелья замыкает обледенелая гигантская трапезиевидная вершина Аксуйская стена (5022 м) и восточнее – пик Советская Россия (4900 м). В этой зоне расположен Теплоключенский зоологический заказник, в котором осенью можно организовать лицензионную охоту.

Туристская популярность долины Арашан с каждым годом становится все больше и больше. Здесь начинаются и заканчиваются многие горно-приключенческие маршруты, организуемые туроператорами на Терскей Ала-Тоо.

2.6. Достопримечательности северного берега озера Иссык-Куль и Кунгей Ала-Тоо

В *Джергаланском фаунистическом комплексе*, в глубоком, подмытым рекой обрыве, по слоям и отложениям видна история земли. Здесь был найден почти полный скелет носорога, бивень и зуб мамонта, челюсть бизона, останки ледникового слона и др.

Кыргызстан – хранитель культурных и исторических памятников, расположенных вдоль Великого Шелкового пути. В связи с этим уместно вспомнить известие о средневековом монастыре армян на берегу озера Иссык-Куль. Сообщение это содержится на каталонской карте мира, созданной испанцем Авраамом Крескесом в городе Палма, что на острове Майорка (Средиземное море). Издана она в 1742 году в Париже. На ней впервые в европейской картографии изображено озеро Иссык-Куль. Какими источниками пользовался Крескес при составлении карты неизвестно, но географическое положение и общие очертания озера даны довольно точно. На берегу Иссык-Куля изображено здание, увенчанное крестами. Приписка на карте гласит, что это монастырь армян-несториан и что в нем хранятся мощи Святого апостола Матфея. Матфей – единственный апостол, чья смерть покрыта плотной пеленой неизвестности, а мощи до сего дня не были найдены. Известно было лишь о том, что Матфей проповедовал веру Христа вначале в Армении и в Персии, а затем на территории современного Кыргызстана.

Местность, называемая *Светлый мыс*, известна в течение более шестнадцати веков как место захоронения Святого апостола Матфея. В древности здесь размещались несторианский и два армянских монастыря. В 1888 году по приказу русского царя Александра III на их месте был построен православный монастырь, который был разрушен в 1916 году во время восстания.

На побережье озера, около села Курменты, расположен комплекс катакомб, которые были вырыты армянскими монахами в четвертом и пятом веках. Сразу за селом Беловодское, от предгорий в сторону озера, тянется цепочка больших скифских курганов, о чем свидетельствуют находки археологов.

Ущелье Семеновское протяженностью около 30 км находится около села Семеновка, в 115 км от Былыкчы. Зона елового леса начинается сразу от устья долины. Особенно живописны левые склоны, на которых располагаются густые заросли кустарников: облепихи, шиповника, барбариса, жимолости, смородины. В верхнем поясе долина окаймлена зубчатым гребнем белоснежных гор с главной вершиной высотой 4263 м. В верховьях притока Сютту-Булак находится снежный одноименный перевал высотой 3924 м; открывающий путь в долину реки Чилик. Из экскурсионных объектов следует отметить водопады в верховьях реки Ак-Су и завальное озеро Сютту-Булак. Озеро образовалось в 1910 году во время Верненского землетрясения. Озеро очень красиво – в ясную погоду в переливах солнечных лучей на водной поверхности озера играют все цвета радуги.

Чолпон-Ата является центром курортной зоны северного побережья с лучшими песчаными пляжами и наиболее развитой инфраструктурой туризма. Город не велик и в зимнее время малолюднен. Возникновение курорта в центральной части северного побережья обусловлено, прежде всего, совокупностью природных факторов, которые выгодно отличают эту часть побережья от засушливого запада и прохладного востока.

Современный город Чолпон-Ата является историко-культурным центром. На его территории большое количество зданниц для детей и взрослых. В городе имеются: Дом музей казахского писателя М. Ауэзова, гостиницы, кафе, рестораны. Известен также конезавод, являющийся лидером в разведении лошадей кыргызской породы. Эти уникальные лошади способны в течение трех дней обходиться без пищи, выполняя тяжелую физическую работу, они легко преодолевают горные подъемы. Значительным туристским объектом считается и городской

ипподром, где часто проводятся конно-спортивные соревнования и национальные игры. В Чолпон-Ате расположен крупнейший в Иссык-Кульском районе музей, в котором хранятся археологические находки, предметы быта и образцы искусства кочевников. В последние годы с укреплением международного имиджа страны на Иссык-Куле интенсивно развивается конфецтуризм. Центрами конфецтуризма стали такие известные санатории и курорты, как санаторий «Иссык-Куль» («Аврора»), дом отдыха «Чолпон-Ата», Госрезиденция, клуб-отель «Роял Бич» и др.

Наскальная галерея Чолпон-Аты, созданная древними художниками в IV веке до н.э. была детально обследована в 1973 году группой археологов – Д. Ф. Винником, М. К. Кубатбековым, В. П. Мокрыниным, В. М. Плоских и Г. А. Помаскиной, описавших сюжетные сцены и одиночные рисунки на валунах и скальных глыбах. Рисунки выполнены методом гравировки: каменным орудием прорезывали, прочерчивали или точечными ударами выдалбливали контуры рисунков. Сюжеты весьма разнообразные. Часто встречаются изображения животных, особенно горного козла с вытянутыми загнутыми рогами, закрученными в спираль и т.д. Все фигуры выбиты в профиль точечной отбивкой. Нередки фигуры оленя (бугу) с ветвистыми рогами – священный тотем далеких времен местного кыргызского племени. На камнях легко различимы изображения быка, собаки, лошади, барса. Все они выполнены в реалистичной манере и поражают мастерством первобытного художника. Многие фигуры представлены в динамике. В целом для них характерны общие тенденции, отражающие магические, религиозные, бытовые моменты из жизни древнего общества. Эти рисунки свидетельствуют о непосредственной связи трудовой деятельности человека с ранними формами искусства. Есть основания считать скопление наскальных рисунков своеобраз-

ным культовым храмом под открытым небом, местом поклонения древних кочевников.

Чон-Ак-Суу (Григорьевское ущелье) находится в 110 км от г. Балыкчы. Долина Чон-Ак-Суу спускается с хребта Кунгей Ала-Тоо рядом с селом Григорьевка. Длина долины около 35 км, она тянется между отрогом Кум-Бель и основным хребтом, почти параллельно береговой линии озера Иссык-Куль. Пологие склоны долины Чон-Ак-Суу покрыты густым еловым лесом. По дну ущелья мчится ледниковая вода кристальной чистоты. Среднюю часть долины венчают две снежные вершины: Кум-Бель (4200 м) – на отроге и Эшенбулак (4647 м) на основном хребте. Благодаря пологому наклону ущелья все ландшафтные пояса выражены здесь очень ярко и имеют большую протяженность, нежели в других долинах Кунгей Ала-Тоо.

В первой половине долины, поросшей еловым лесом, располагается моренно-подпрудное озеро Нижнее. Выше, в урочище Ат-Джайлоо, находится озеро Среднее, а в шести км от него – самое красивое озеро Верхнее. На рубеже верхнего озера лесная зона заканчивается и переходит в альпийские луга, занимающие высоты от 3000 до 3500 м.

В поясе вечных снегов находится перевал Ак-Суу (4012 м), который ведет в верховья реки Чон-Кемин и к озеру Джашыл-Кель, откуда, в свою очередь, через перевал Озерный (3507 м) легко попасть к окрестностям города Алматы. С перевала Ак-Суу открывается вид на главную вершину этого района – пик Советских топографов (4530 м) и жемчужно-голубую гладь озера Иссык-Куль.

Чок-Тал находится в 50 км от г. Балыкчы. Путь к ледникам и снежникам пролегает вдоль бурных речек, берега которых выстланы ковром из альпийских трав и цветов. Через перевал Кок-Ойрок (3931 м) можно спуститься в долины рек Орто-Кой-

Суу и Чон-Кемин, поросших смешанным лесом. Верхнюю часть хребта венчает белоснежный четырехглавый массив Чок-Тал (4771 м) – высочайшая вершина Кунгей Ала-Тоо.

За селом Чоктал видны древние курганы, на больших камнях огромное количество петроглифов со сценами охоты, ритуальных обрядов, фигуры животных, каменные изваяния VI–VIII вв. В прибрежной зоне озера Иссык-Куль, вблизи села Чок-Тал, с лодки можно рассмотреть фрагменты затопленного городища (XII–XV вв). На побережье, в зоне села Чок-Тал, располагаются свыше 15 пансионатов, детских оздоровительных комплексов и домов отдыха.

С именем великого завоевателя Тимура связано предание о перевале **Сан-Таш** (Считанные камни), которое записал, влюбленный в этот край, русский путешественник Семенов-Тянь-Шанский. На пологой, травянистой хребтовине, к востоку от Тюпа, он увидел огромных размеров курган, сложенный из речных валунов, собранных неизвестно зачем, где и когда. Легенда рассказывает о походе Тимура в страны Азии, о том как проходили Южным Прииссыккульем колонны войск, и, следуя приказу Тимура, каждый воин принес с иссык-кульского берега на перевал по камню, с целью отнести его обратно после возвращения из похода. Но вернулись не все, вот и вышло, что погибшие возвели памятник самим себе.

2.7. Затонувшие города и озеро Иссык-Куль

Археологи утверждают, что Прииссыккулье заселялось древним человеком в эпоху нижнего палеолита, в подтверждение ими найдено около тысячи древних орудий. В 1985-1989 годах проводились подводные исследования на Иссык-Куле. Искали остатки затонувших городов. Обнаружили несколько довольно ценных с исторической точки зрения предметов 2000-

2500-летней давности, девять – времен средневековых поселений и три – античного времени. Одна из таких находок – город Чигу (город Красной долины), обнаруженный в Тюпском заливе, известен как столица кочевых усуней и торговый центр Тянь-Шаня на Великом Шелковом пути.

«Очень все это было давно, очевидцев нет, все равно...» – так начинают манасчи-сказители свои исторические песни.

Рядом, у села Тору-Айгыр, находятся остатки древнего поселения, наскальные рисунки, каменные изваяния. На берегу, рядом с турбазой «Улан», были найдены остатки древнего гончарного завода, а в воде были найдены: керамика, медные монеты и другие предметы.

Остатки одного из поселений располагаются под водой неподалеку от поселка Курменты Тюпского района. Здесь, предположительно, и стоял монастырь с мощами апостола Матфея. Другие исследователи склонны считать, что монастырь был в районе Тюпского сельскохозяйственного техникума, в том месте, где сегодня еще стоят стены миссионерского Свято-Троицкого православного мужского монастыря.

Со 2-ой половины VII века вдоль трассы Шелкового пути в Прииссыккулье началось активное строительство поселений.

Вплоть до прихода орд Чингисхана в Среднюю Азию (начало XIII века) города Прииссыккуля расстраивались и богатели. После опустошительных рейдов монголов города опустели, и этот процесс оказался необратимым. Летописцы походов Тимура (конец XIV века) уже не отмечали значительных городов на Иссык-Куле. Окончательное уничтожение средневековых поселений на побережье завершило озеро: к XVI веку оно полностью затопило все города. Гидрографические и археологические исследования показали, что в XI–XIV веках уровень воды в озере был ниже современного на 6-6,5 метров.

Сегодня археологам известно более десятка древних и средневековых поселений, находящихся под водою. В них обнаружено множество исторических и культурных ценностей сако-усуньского периода (I тысячелетие до н.э.): глиняные кувшины и бронзовые котлы, различные металлические изделия раннего средневековья: хумы, котлы, посуда монголо-тимуридского времени, голубая керамика, монеты. Любители подводного плавания и археологи со всего мира приглашаются на Иссык-Куль, здесь они смогут увлекательно провести время и отдохнуть.

Затонувшие города Иссык-Куля, фрагменты которых были открыты, являются уникальным туристским продуктом для создания приключенческих программ по поиску кладов. По данным исторической науки в регионе озера может находиться до 200 больших и малых кладов.

3. Нарынская область

Нарынская область расположена на юго-востоке Кыргызстана, впервые была образована 21 ноября 1939 года под названием «Тянь-Шаньская область». 30 декабря 1962 года область была расформирована, и её районы вошли в республиканское подчинение. Нарынская область была вновь образована 11 декабря 1970 года. 5 октября 1988 года была объединена с Иссык-Кульской областью, а 14 декабря 1990 вновь стала называться Нарынской областью. Область граничит на востоке с Иссык-Кульской, на севере – с Чуйской, на западе – с Джалал-Абадской и Ошской областями, на юге – с Китаем. В состав области входят 5 районов (Ак-Талинский, Ат-Ба-шинский, Джумгалский, Кочкорский Нарынский).

Административным центром области и самым большим городом Внутреннего Тянь-Шаня является город Нарын, Город возник как военное укрепление в 1865 году на месте поселения, расположенного на торговом пути в Кашгарию.

Общая площадь – 45,2 тыс. кв.км, что составляет 1/4 территории Кыргызстана. Население – 249,1 тыс. человек, что составляет 5,2% населения республики.

Область является горным регионом со сложным рельефом, расположена на высоте 1500 м над уровнем моря, около 70% её территории занимают горные хребты. Наиболее крупными являются: Кокшаал (самый большой горный хребет длиной 582 км, разграничивающий Кыргызстан с Китаем), Ат-Башы, Нарын, Жетим, Молдо-Тоо, Суусамыр. Преобладающие высоты хребтов – 3000-4000 м, самая высокая точка – Пик Данкова (5982 м). Горные хребты разделены множеством долин. Самая крупная из них – Нарынская. Горный хребет Ак-Шыйрак (Чаар-Таш) делит Нарынскую долину на две: Алабугинскую и Тогуз-Тороузскую. К югу от Ат-Башынского горного хребта расположены Аксайская и Чатыр-Кульская долины, на западе – долина Арпа. Для гор: Байбиче-Тоо, Джаман-Тоо, Ак-Шыйрак, Ала-Мышык характерны крутые склоны, короткие ущелья. На севере области находятся хребты Кара-Жорго, Сонкёл, Кабак, Жумгал и межгорные долины Жумгал и Кочкор. Реки области впадают в бассейны рек Сырдарья, Тарима, Чу и озеро Чатыр-Куль. Нарын – самая крупная река, её длина в пределах области более 400 км. Основными притоками реки Нарын являются: Чон и Кичи Нарын, Он-Арча, Ат-Башы, Алабуга, Кёк-Ирим, Кёкёмерен. Река Чу образуется от слияния рек Жоон-Арык и Кочкор. Крупнейшие озера области Сон-Куль и Чатыр-Куль занимают впадины тектонического происхождения.

Растительный и животный мир Нарынской области очень разнообразен. По склонам гор прослеживается вертикальная поясность. Пояса горных пустынь и полупустынь занимают днища долин, их предгорья, прибрежную полосу рек, низменные части котловины озера Чатыр-Куль. Из растительности преобладает полынь, местами встречается ковыль, солянка, эфемеры, есть тугайные леса. Котловина озера Сон-Куль и некоторые высокогорные долины относятся к горно-степному поясу. Здесь простираются горные степи с преобладанием ковыля, пырея, кобрезии, полыни и эфемеров. Склоны гор, окружающие долины, относятся к субальпийскому поясу. На горно-луговых почвах развиты субальпийские разнотравные луга. Леса и кустарники занимают 3% территории области. Они подразделяются на хвойные и тугайные леса.

Климат области континентальный, зима холодная и продолжительная. Средняя январская температура составляет 15°C. Абсолютный минимум температуры (-50°C) зарегистрирован на территории Ак-Сайской долины. В районе озера Чатыр-Куль, в долинах Ак-Сай, Арпа, в котловинах Сон-Куля зимы холодные, лето тёплое короткое. В течение суток характерны резкие изменения температуры, заморозки могут быть даже в летние месяцы. Среднегодовое количество атмосферных осадков на равнинах составляет 200–300 мм, в горах чуть больше. Период обильных осадков приходится на вторую половину весны и на первую половину лета, когда выпадает 30–60% годового количества осадков. В долинах объем осадков возрастает с запада на восток. Высота снежного покрова составляет в долинах 15–20 см, только в Кочкорской долине из-за сильных ветров снежные осадки редки.

Богата и первозданна природа Нарынской области. Сегодня на земле не так много мест, где человек может соприкоснуться

по-настоящему с дикой первозданной природой и это в полной мере относится к Нарынской области, обладающей большим потенциалом для развития туризма.

Долгое время (во времена СССР) большая часть территории Нарынской области была закрыта для посещения туристов, это обстоятельство во многом и позволило сохранить огромные природные комплексы в девственном состоянии. И поэтому, в настоящее время открываются большие перспективы для развития экотуризма, организации приключений, исследовательских экспедиций и специальных туров. Имеются также рекреационные и лечебные ресурсы, в том числе: минеральные источники, соляные выработки Чон-Туз, где открыта популярная спелеолечебница

В 15 километрах восточнее города Нарына находится удивительно красивая природная зона Салкын-Тор (Прохладное место), где нарынчане любят проводить свой уик-энд.

На территории области расположены: крепостное городище Кошой-Коргон (7–8 вв.), Таш-Рабат – Караван сарай (15 в.), развалины крепости Ширдак-бека (10–12 вв.), мавзолей Тайлака-батыра (19 в), стоянка людей каменного века (Он-Арча) и другие исторические памятники.

3.1. Природные памятники в окрестностях города Нарына

Нарынский Государственный заповедник находится в 50 км восточнее города Нарына на левом берегу реки. Главными объектами охраны в заповеднике являются ель Шренка и популяция марала.

Заповедник организован в 1983 году, площадь его составляет 36969 га. Кроме уже названных представителей флоры и фауны здесь охраняется 20 видов млекопитающих, более 100 видов птиц и около 500 видов растений. Кроме марала здесь

обитают: снежный барс, рысь, медведь, архар и хищные редкие птицы. Из видов, занесенных в Красную книгу Кыргызской республики, в заповеднике обитают 5 видов млекопитающих, 6 видов птиц, 10 видов насекомых. В заповеднике функционирует маралий питомник, который образован для восстановления популяции марала и для организации в перспективе пантового хозяйства. В заповеднике разработано 3 туристских маршрута: однодневный, двухдневный и однонедельный туры. Во время туров организуется ночлег в юртах.

В гребне хребта, возвышающегося над окрестностями г. Нарына, выделяется очень красивая гора Ала-Мышык (Пестрая кошка), названная так из-за исключительного разнообразия слагающих ее пород. Склоны горы покрыты зелеными пятнами тянь-шаньских елей. *Аламышыкская пещера* находится в 6 километрах к западу от города Нарына, в 250 метрах от Нарынского ретранслятора, установленного на северном склоне хребта. За входом круглый коридор усеян костями скота, больше всего лошадиными. Затем полость пещеры несколькими ступенями уходит в глубь горы. Протяженность пещеры – 162 метра. Глубина – 65 метров. Пещера имеет довольно сложную конфигурацию – относительно просторные полости соединены узкими коридорами. На полу – завалы из небольших скальных обломков и ониксовых натеков красивых красных тонов. Полость состоит из нескольких небольших залов, врезанных в толщу известняков. Залы и переходы пещеры украшены сталактитами и сталагмитами необычных ярко-красных оттенков. Вход, обращенный на юго-запад, открывает красивую панораму долины Нарына.

3.2. Кокшаал-Тоо и пик Данкова

Удаленность, дикость, неизвестность – вот те понятия, которые характеризуют и дают представление об этом районе Тянь-

Шаня. До распада СССР эти районы были закрыты. Только пограничники и, за редким исключением, чабаны эпизодически присутствовали здесь. Почти вся территория района занята труднодоступными хребтами: Кокшаал-Тоо Баркалдой, Карлы-Тоо. Преобладающие абсолютные высоты хребтов 3400-5600 метров. Высшая точка – пик Данкова (5982 метра) находится в восточной части хребта Кокшаал-Тоо. Гребни хребтов преимущественно узкие, скалистые, с глубокими седловинами и острыми вершинами в виде пирамид и пиков. Склоны очень крутые, местами обрывистые, скалистые, изрезанные сетью узких лощин. По склонам широко распространены каменистые россыпи, а вдоль подножий скалистых обрывов – мощные осыпи из камней и щебня. Выше 4000–4400 метров горы покрыты вечными снегами и ледниками. Кокшаал и Узунгигуш – главные реки, формирующие рельеф региона.

Пик Данкова выдвинут вглубь территории страны. От его подножий с северной стороны Кокшаал-Тоо открываются подходы ко многим безымянным вершинам и пикам главного хребта, около двадцати из них имеют высоты более 5 тысяч метров.

В долинах реки Кокшаал и ее притоков растительность скудна: встречаются отдельные низкорослые кусты акации, смородины и можжевельника. Склоны гор заняты низко-травными лугами, которые чередуются каменистыми россыпями, лишенными почти всякой растительности.

Лето короткое (июль-август), прохладное и сухое. Температура воздуха днем в зависимости от высоты местности изменяется от 5–7 до 15–20 градусов, опускаясь ночью соответственно до 0–8 градусов и до 4–5 градусов. Осадков летом выпадает мало.

К северу вздымается хребет Баркалдой. Дикость и таинственность гор поражает. Район освоен очень слабо. Лишь отдельные экспедиции альпинистов с помощью отечественных

туроператоров достигают этого района, который имеет просто колоссальные перспективы по развитию горно-приключенческих направлений туризма, включая альпинизм и трекинг. Добраться в эти места можно на автомобиле или на вертолете.

3.3. Природно-экологический комплекс реки Нарын

Верхний Нарын включает в себя верхнюю часть бассейна реки Нарын от окрестностей г. Нарына до верховий двух основных его составляющих – Тарагая и Кара-Сая, берущих начало в пригребневой части хребта Ак-Шийрак. Территория комплекса лежит в административных границах Иссык-Кульской и Нарынской областей.

Большой интерес представляет долина Торогая (правый приток Нарына), в верховьях которой находится начало великой реки. Это равнинно-холмистый сыртовый геокомплекс, расположенный на высоте 3600 м в зоне высокогорной холодной пустыни. Его обрамляют с юга отроги хребта Джетим Бель, с севера – Терскей Ала-Тоо, на востоке – хребет Ак-Шийрак. Нарын начинается с небольшого ручейка Кумтор, вытекающего из озера диаметром около 800 метров, которое расположено у отвесного ледяного обрыва ледника Петрова. Ледник Петрова находится в гляциально-нивальном поясе хребта Ак-Шийрак около одноименной вершины (5225 м). В этом мощном хребте, постоянно заснеженном сверху донизу, сконцентрирован один из крупнейших в Центральной Азии узел оледенения. В глубине ледников режут стремительные водные потоки, заключенные в своеобразные «желоба-бобслеи», открываются причудливые ледовые пещеры и гроты. Впервые этот район посетила экспедиция А. В. Кульбарса в 1869 году. В ее состав входил подпоручик Петров, в честь которого назван ледник.

Кроме ледовой колыбели Нарына здесь имеются и другие достопримечательности. Среди них – ледниковое озеро с почти арктическими айсбергами у подножия ледника Петрова Кумтора и интересное ущелье-каньон Капчигаи, борта которого, как будто расписанные искусным художником, открывают взору пестрые слои кристаллических сланцев, гнейсов, мраморов и других пород.

Очень привлекательным в туристском плане является район слияния Большого и Малого Нарына, где на высоте около 2250 метров самой природой создан сказочный оазис. Буйная растительность плотным ковром покрывает склоны, на которых выделяются особым орнаментом заросли арчи. Горные возвышенности образованы в основном гранитами и мраморами, создающими среди скал космические пейзажи, впечатление от которых усиливается при вечерних лучах солнца, заливающих фантастическим светом застывшие каменные города.

Малый Нарын охватывает долину одноименной реки, расположенную между хребтами Джетим-Бель, Капкаташ, Караджорго, Джетим-Тоо, Уч-Эмчек и Терской Ала-Тоо. Примерно в 25 км от устья Малый Нарын впадает в Нарын, долина реки, превратившись в южные склоны хребта Капкаташ, делает крутой поворот под прямым углом и дальше простирается почти на 100 км в восточном направлении. На правом берегу реки, в районе излучины и на северных склонах небольшого хребта Нура (длина 45 км), встречаются еловые леса паркового типа. Выше по течению, на расстоянии около 45 км от излучины, в Малый Нарын впадает левый приток Арчалуу.

Малый Нарын в своих верховьях известен как Бууркан. Свое название он меняет после впадения реки Уч-Эмчек (правый приток Джылуу-Суу). Долина реки Бууркан, охваченная хребтами Уч-Эмчек и Джетим-Бель, пересекает обширные сырцовые пространства. Река Бууркан берет начало из одноименно-

го озера, расположенного на западе от перевала Арабель на высоте 3820 м. Длина озера – 1,5 км, ширина – 550 м, глубина – 10 м. Сток из озера в долину реки осуществляется через скальный порог каскадом эффектных водопадов. Строго на север, огибая скалы, вьется автодорога. Мягкие, округлые формы вершин сопровождают дорогу к перевалу Долон (3030 м). Вдоль поймы Нарына располагаются густые заросли тугайных лесов. Состав этих лесов очень богат и включает: тополь, березу, джунгарскую иву, многочисленные кустарники, среди которых выделяются миркария и облепиха.

В 50 км от слияния Малого и Большого Нарына хребты Нарын-Тоо и Джетим-Тоо сходятся, замыкая долину. Река бушует в теснине на протяжении нескольких километров.

Выше Нарына на более увлажненных северных склонах хребта Нарын-Тоо, обращенных к речной долине, на высотах от 1800 до 3000 метров встречаются леса из тьянь-шаньской ели. В урочищах Уч-Булак, Кашка-Су и Байбиче еловый лес напоминает настоящую тайгу.

3.4. Озеро Сон-Куль

Поверхность его имеет высотную отметку 3016 метров над уровнем моря. Его площадь – 275 кв. км, глубина – 15 м. Сон-Куль – второе по величине озеро Кыргызстана. С конца сентября до середины июня оно покрыто льдом. Толщина льда может достигать 1,5 м. В озеро впадает 18 ручьев, из которых только четыре имеют постоянный сток, а вытекает из озера единственная река Сон-Куль. Животный мир Сон-Куля чрезвычайно разнообразен. Летом здесь гнездятся разные виды уток, чайки и другие водоплавающие птицы.

Гранями яркого сапфира блесит оно на дне подвешенной к вершинам небесных гор изумрудной котловины. Дикая красота окружающих озеро ландшафтов, их необъятность, россыпь

юрт, как бы пробивающихся сквозь бархатистую зелень пространств, белоснежные вершины гор и близость небес, создают неповторимо яркую картину. Эту картину дополняет водная гладь озера, которая в зависимости от солнечного освещения и характера облачности: то становится фиолетовой, то – темно-синей или вдруг – неожиданно ярко-красной.

3.5. Озеро Чатыр-Куль

Озеро Чатыр-Куль (озеро Палатка) – самое высокогорное из крупнейших озер Тянь-Шаня. Оно забралось к самому небу, заполнив собой обширную межгорную котловину. Его высотная отметка находится на высоте 3530 метров над уровнем моря, располагается оно в самом сердце Тянь-Шаня. Это третье по величине озеро республики. Площадь его равна 175 кв. км. Глубина достигает 20 метров. Окрестности озера являются местом обитания многих видов животных: красных сурков, горных козлов и снежных барсов. Летом озеро превращается в настоящий птичий базар. Чатыр-Куль – бессточное озеро, с почти пресной водой. Большую часть года покрыто льдом, даже летом. Общая площадь составляет около 500 кв.км. Большинство ледников расположено на Кокшаальском хребте. Самые крупные из них: Ак-Сай, Ай-Талаа, Орто-Таш и др. К другим достопримечательностям относятся минеральные источники, расположенные недалеко от южного берега озера, в 11 км от перевала Торугарт, на высоте 3450 м. Вода в них очень холодная и напоминает знаменитый кавказский нарзан. Один из источников постоянно фонтанирует.

3.6. Долина Ак-Сай

Долина Ак-Сай находится на высоте от 3000 до 3800 м над уровнем моря. Она ограничена высокими горными хребтами: Ат-Баши (4786м.), Джаны-Джер (4737 м), Кок-Кия (4726 м) и

Кокшаал (4556 м). Для долины свойственны высокогорные степные ландшафты с полынно-типчаковой растительностью.

На высоте от 3800 до 4200 м распространена каменистая тундра, над которой нависают снежники и ледники. По климатическим характеристикам долина близка к арктическому климату. Здесь властвует вечная мерзлота. В этой высокогорной долине, расположенной на широте Средиземного моря, находится «полюс холода» республики. Абсолютный минимум температуры достигает почти 54 градусов ниже нуля.

По долине протекает одноименная река с многочисленными притоками, которая протянулась на 198 км с запада на восток. Она прорезает пограничный хребет Кокшаал и выносит воды в Китай.

3.7. Пещеры реки Кок-Кия

Река Кок-Кия (Зеленый склон) – правый крайний к востоку приток Ак-Сая, стекает с северо-западного склона хребта Кокшаал-Тоо. В среднем течении река протекает по внушительному каньону, на стенах которого видны отверстия пещер и гротов. Одно из таких отверстий, на левом борту нижней части каньона, приводит в пещеру Спортивная, открытую спелеологами Кыргызстана в 1973 году.

Располагается пещера в 15 км южнее слияния рек Кок-Кия и Ак-Сай. Протяженность пещеры – 600 метров, глубина – 30 метров. В десяти метрах от входа путь преграждают мощные ледяные сталактиты. Подземный ход тесен, но уже через два десятка метров он становится просторным. Стены и потолок гладкие и чистые. Справа – коридор, по дну которого струится ручей, извиваясь он уводит на сотню метров. Затем полость распадается на множество узких отполированных водой труб, образуя сложный лабиринт кольцевых ходов. Основной ход пещеры уводит вниз.

На полу хаос огромных покрытых льдом глыб. Неожиданно тоннель обрывается неглубоким отвесом, за которым дробится на узкие вертикального простирания трубы, в образовании которых очевидно участвовали термальные восходящие потоки.

Район расположения пещеры Спортивная отличает дикость природы и спелеологическая неизученность. По заключению специалистов район имеет большие перспективы для дальнейшего поиска и исследования пещер. Кроме того, долину реки Кок-Кия и ее притоков отличает красота окружающей природы. В верховьях правого притока Кель-Суу реки Ак Сай находится уникальное периодически исчезающее озеро Кель-Суу протяженностью до 10 км и шириной до 1 км. Вода из озера с мощным ревом вырывается через пещеру. Берега покрыты великолепными альпийскими лугами, над которыми грозно нависли мощные ледники, покрывающие хребет Сары-Белес.

3.8. Ак-Талаа

Ак-Талаа включает в себя долины рек Ала-Бука, Арпа, Терек, а также южные склоны хребта Молдо-Тоо в пределах среднего течения реки Нарын.

В долинах рек Ала-Бука и Арпа много интересных памятников племен бронзового века (1–2 тыс. до н.э.) – курганов с могильниками. При раскопах отдельных из них нашли бронзовые и керамические орудия труда и быта. Здесь находятся остатки двух средневековых городищ (VIII–XII вв.), которые стояли на караванном пути из Ферганы в Кашгар и Иссык-Куль. Об одном из них свидетельствуют хорошо сохранившиеся развалины городища Ширдабек, расположенного на правом берегу Ала-Буки в 30 км по дороге от райцентра Баетово. Другое городище Чалдыбар находится недалеко от села Кош-Дебе, в 90 км от райцентра Баетово на левобережье Ала-Буки.

Ак-Талаа богата бальнеологическими ресурсами. Среди многочисленных источников наиболее известны следующие: Каракульские с температурой воды 4–6 градусов, расположенные на северо-восточном склоне Ферганского хребта в верхнем течении р. Каракол на высоте 3150 м; 6 групп источников «Кызыл-Белес» – в долине р. Арпа на высоте 3020 м в пойме одноименной реки; источник «Ак-Тал» (Дюрбельджин) – в 10 км западнее с. Баетово, источник «Ак-Терек» – в ущелье одноименной реки на высоте 1900 м, в 15 км от села Конгорчак. Термальный источник «Пычан», хорошо известный среди местного населения, – в пойме одноименной реки, широко используются в лечебных целях термальные воды источника «Алабуга-Нарын», расположенного в 15 км от села Угют. Здесь же имеются большие запасы иловых лечебных грязей, которые пока не используются.

3.9. Таш-Рабат

Караван-сарай «Таш-Рабат», расположенный на берегу реки Кара-Кююн, бесспорно является самым значительным представителем исторической архитектуры, возникшей в эпоху активизации Великого Шелкового пути на Тянь-Шане. Среди могучих хребтов возвышаются руины укрепленного караван-сарая, возведенного местным правителем Мухамед-ханом на древнем караванном пути из Семиречья в Кашгар. Караван-сарай был сооружен в XV веке (1408–1415 годы) и являлся постоянным двором для купцов и путешественников.

Таш-Рабат – редкий и хорошо сохранившийся памятник средневековья. Он находится на высоте более 3000 метров над уровнем моря в живописном ущелье.

Таш-Рабат – уникальное древнее сооружение, возведенное из камня, крупнейшее в своем роде на территории Центральной Азии.

В плане это прямоугольник со сторонами в тридцать пять и тридцать три метра, толщина стен до двух с половиной мет-

ров. Он отличается не только своими размерами, строительным материалом, основу которого составляет камень, но и своеобразной планировкой, построенной по четкой симметрии.

Симметричное, квадратное в плане здание, с комплексом прямоугольных комнат, коридоров, купольным залом, построено из крупных кусков каменного плитняка на ганчевом растворе. От привычных схем сооружений подобного типа Таш-Рабат отличается отсутствием внутреннего двора. Главный фасад выделен массивным порталом со стрельчатой аркой и боковыми круглыми башнями. Простота каменной кладки, тяжеловесность пропорций, а также отсутствие оконных проемов создают суровый архитектурный облик здания.

Затерянный среди первозданной природы, вдалеке от населенных пунктов, караван-сарай с фасадной стороны выглядит суровым, монументальным и неприступным. Массивные каменные стены с двумя башнями и мощным порталом внушали доверие его постояльцам.

Своды внутренних переходов кое-где рухнули, обнажив, как на макете, планировку здания. В центре – главный зал, соединенный с порталом шестнадцатиметровым коридором. Справа и слева – перпендикуляры боковых проходов, из них можно попасть в кельи. Внутри кельи выглядят крепостными казематами, мало похожими на гостиничные номера. Скорее всего, здесь, на высоте более трех тысяч метров, в самой трудной части перехода через Тянь-Шань, Таш-Рабат был и защитником и гостеприимным хозяином.

Поляна, где располагается Таш-Рабат, имеет заметный уклон, и боковые стены как бы врезаны в землю. Задней стены и вовсе не видно. Зато внушительно, на всю свою толщину, выступает высокая махина портала.

4. Джалал-Абадская область

Джалал-Абадская область была образована 21 ноября 1939 года. С 27 января 1959 года она вошла в состав Ошской области, и вновь выделилась в самостоятельную область 14 декабря 1990 года.

Джалал-Абадская область занимает юго-западную часть Кыргызстана. На севере она граничит с Таласской и Чуйской областями, а на юго-западе и западе с Узбекистаном.

По своему административно-территориальному делению область состоит из 8 районов, включая Аксыйский, Ала-Букинский, Базар-Коргонский, Ноокенский, Сузакский, Тогуз-Тороуский, Токтогульский, Чаткальский. Город Джалал-Абад – центр области, расположенный на широкой ровной террасе левобережья реки Кугарт, у подножия горы Аюб-Тоо.

Общая площадь области составляет 33,7 тыс. кв.км (16,9% от общей площади республики). Население – 869,3 тыс. человек, что составляет 18% населения республики.

Территория области богата рекреационными ресурсами и хорошо сохранившимися историческими памятниками.

Главным объектом туристско-рекреационной сферы города Джалал-Абада является известный одноименный бальнеологический курорт, основанный в 1887 году. Курорт расположен в пяти километрах от города Джалал-Абада в тенистом парке на высоте 975 м над уровнем моря. Целебные свойства источников Кыз-Булак (Девичий родник), Аюб-Булак (Медвежий родник) и других были известны с незапамятных времен. Целительная сила источников гор Аюб-Тоо породила веру в их божественное происхождение. Сотни больных и паломников устремлялись к источникам с надеждой. Ханский наместник Джала-Итдин решил извлечь выго-

ду из паломничества к источникам. По его приказу здесь начали строить караван-сарай, ашханы и прокладывать каналы. Так возник город, которому было присвоено имя Джалал.

В 1880 году русские открыли у источников военно-санитарную станцию с лазаретом для военнослужащих. В 1916 году из Андижана подвели железную дорогу. В настоящее время здесь на поверхность земли выходят 7 источников, насыщенных сероводородом, йодом, бромом. Минеральные воды и лечебные грязи применяются для лечения кожных, нервных, ревматических, желудочно-кишечных, женских заболеваний, болезней печени и почек.

Значительная часть территории области расположена на юго-западном Тянь-Шане. Высшая точка – пик Афлатун высотой 4503 м (Чаткальский хребет), низшая точка находится на отметке 600 м на территории Базар-Коргонского района. Средняя июльская температура в предгорной зоне составляет 20–22°C. Первая половина лета дождливая, вторая половина лета и осень засушливые. Зимы в целом умеренно-холодные. Наиболее низкая температура наблюдается в высокогорных впадинах – 40,9°C ниже нуля, что является абсолютным минимумом в Тарской впадине, где происходит застой холодного воздуха. Распределение атмосферных осадков подчинено высотной поясности. В лесостепном поясе годовое количество осадков составляет 500–1000 мм, на юго-западных склонах Чаткальского хребта – всего 300–400 мм. На территории области много рек, наиболее крупные из них: Нарын, Чаткал и Кара-Дарья. Режим рек непостоянен, они имеют весенние и летние наводнения, вызванные таянием снега и ледников в горах. Реки Джалал-Абадской области обладают большими запасами гидроэнергии. На территории области находятся небольшие горные озера, в основном завального происхождения: Сары-Челек, Кёгала, Кара-Суу и др. Наи-

более крупным является живописное озеро Сары-Челек, на юго-восточном склоне Чаткальского хребта на высоте 1878 м.

Растительный покров области отличается большим разнообразием. На южных склонах Ферганского и Чаткальского хребтов на высоте 1000–2300 метров раскинулись реликтовые орехово-плодовые леса, состоящие из грецкого ореха, яблони, сливы (алчи), клена. В ореховых лесах Кыргызстана сосредоточено 54% мирового генофонда ореха естественного происхождения. Массивы реликтовых ореховых лесов, которые еще называют Королевскими лесами, – главное достояние и гордость области, ее золотой фонд, ее символ, ее визитная карточка, гордость, слава, имидж. В предгорьях произрастают засухоустойчивые древесные породы: фисташка и миндаль. Площади, занятые лесами в Джалал-Абадской области, составляют примерно 70 тыс. га.

На высоте 2000–3000 метров широко распространены субальпийские луга и леса, состоящие из ели, пихты, арчи, клена, березы. Они являются хорошими летними пастбищами.

Кроме долин и хребтов, обращенных к Ферганскому оазису, территорию Джалал-Абадской области слагают высокогорные долины: Чаткальская, заключенная между Чаткальским и Пскемским хребтами и Кетмень-Тюбинская, заполняющая собой межгорную впадину, между Ферганским и Суусамырским хребтами. Природные ресурсы, значительная часть которых находится в благоприятных климатических условиях, позволяют выращивать теплолюбивые культуры. Большую часть территории занимают пастбища.

В 10 км от города Каракуля, находится плотина Токтогульской ГЭС – грандиозное сооружение высотой 227 метров, длиной 350 метров и шириной 150 метров. В основание плотины было уложено 3 миллиона кубических метров бетона, смонтировано около 100 тысяч металлоконструкций. В результате образовалось высокогорное искусственное море, которое заполнило чашу Кет-

мен-Тюбинской котловины. Затоплению Кетмен-Тюбинской котловины предшествовали обширные археологические исследования, в результате которых были раскопаны многочисленные курганы-захоронения древних обитателей долин – саков (VII–IX вв.). Собрана богатая коллекция украшений, орудий труда и различных предметов домашнего обихода того времени.

В зону затопления попало 26 тысяч гектаров земли, 24 населенных пункта, где проживало 18,7 тысячи человек. Все они были переселены из зоны затопления в поселки, построенные вдоль автомагистрали Бишкек–Ош, которая в настоящее время после длительной реконструкции превратилась в суперсовременную магистраль.

4.1. Реликтовые орехо-плодовые леса

Обширный реликтовый массив дикорастущих ореховых лесов, сохранившихся с древнейших времен, является уникальным природным памятником мирового уровня. Этот лесной массив занимает отроги Ферганского хребта, окаймляющего с севера Ферганскую долину. По мнению ученых, леса зародились в меловой период, который длился 70 миллионов лет. Затем был третичный период, который длился еще 60 миллионов лет. В начале третичного периода леса стали переходить в реликтовое состояние. Во время оледенения они сформировались в нынешних границах и остались на Земле только здесь.

Леса и редколесья занимают склоны всех экспозиций, но всё же основная часть сосредоточена на северных, северо-восточных и северо-западных склонах на высотах 1200–2100 метров над уровнем моря.

По размерам занимаемой территории, богатству и разнообразию древесно-кустарниковой растительности и животного мира эти леса не имеют себе равных в мире.

Площадь, занимаемая орехо-плодовыми лесами составляет 230 тыс. га, ореховые насаждения образуют четыре обособленных массива.

Арсланбобский массив – самый крупный из них (11 тыс. га), он охватывает бассейн реки Тентяк-Сай с её притоками. Кугартский массив (7,5 тыс. га) занимает верховья реки Кугарт-Су. Здесь же, на Ферганском хребте, в верховьях бассейна реки Яссы, располагается Узгенский массив (2 тыс. га). Ходжа-Атинский массив (7 тыс. га) занимает юго-восточные отроги Чаткальского хребта.

Разнообразен природный состав этих лесов: дикие яблоки, груши, сливы, вишни и другие плодовые деревья и кустарники, но преобладающим видом является грецкий орех. Само название «грецкий орех» – явное недоразумение. В Греции этот орех в диком состоянии не рос никогда, его родина – наши южные леса. Больше отвечает и виду, и значению этого дерева его научное латинское название – юнглас регия – орех королевский.

Ущелье Гава-сай – правый приток реки Кара-Ункур, находится в 20 километрах к северо-западу от районного центра Базар-Коргон. В средней его части на расстоянии около пяти километров протянулось село Узбек-Гава. В окружении живописной природы в нем с давних времен живут узбеки. Неподалеку от верхней границы села в лесу находится опытный участок национального института ореховодства. Во все стороны от него простирается великолепный ореховый лес, в котором встречаются небольшие озера, поросшие осокой и камышом.

Редкая красота этих лесов даже черствых немногословных людей побуждает к поиску красивых слов и эпитетов для выражения окружающего великолепия. В доказательство хочется привести небольшой этюд, который автор написал под впечатлением от увиденного на поляне королевского леса много лет назад.

Королевский лес Джалал-Абада без преувеличения является собой великолепный райский сад, где яблоки, груши, сливы сами в рот глядят, где ветер, словно волшебник, пройдясь по деревьям, вызывает ореховый дождь, где птицы ярки и доверчивы звери, а белоснежные вершины, повисшие в воздухе, словно парят над бархатистыми склонами, любясь отражениями ореховых гуц. Струятся под пологом листвы туго свитые из водных струй ручейки, нежно переговариваются крошечные водопадики, блестят, словно бриллианты, пронизанные солнцем капли. Склоненные ветви огромных королевских орешин, дробя солнечные лучи, ложатся причудливыми тенями. Выглядывают яркими пятнами камни. Цветет лесной ковер разнотравья. Не налюбуйешься красотой картин, открывающихся с пологих вершин. Не перестанешь удивляться силе жизни, заключенной в стволах, ветвях деревьев и стеблях трав.

В 15 км к северо-востоку от села Узбек-Гава, у подножия хребта Баубаш-Ата (4490 м), располагается старинное село **Арсланбоб**.

Село рассыпано по склону так, что улицы села, словно ручьи, стекают к подножию, где располагаются главные точки села: базар, магазины, чайхана. Здесь же, в тени вековых орешин, древняя гробница – мазар Арсланбоб-Ата – историко-архитектурный памятник 16–19 веков. По преданиям мазар сооружен в честь легендарного садовника, посадившего окружающие леса. Недалеко от гробницы находится неглубокая пещера, в которой обнаружена стоянка людей каменного века.

Арслан в переводе с узбекского означает лев. Легенда гласит: весной 328 года до нашей эры в этих лесах Александр Македонский устроил грандиозную охоту и собственноручно убил льва. С тех пор лев присутствует в названии села и яв-

ляется своеобразным символом этих мест. Памятник, изображающий льва, установлен в самом центре села Арсланбоб.

Украшением Королевского леса является большой восьмидесятиметровый водопад, расположенный в шести километров от села.

Малый водопад, к которому издревле стекались паломники, находится у верхней границы села на высоте 1200 метров. Несколькими струями срывается он с 30-метровой высоты в узкую полукруглую расселину, где на поросших мхом отвесных скалах висят кустарники и гирлянды травертина. Открытой стороной расселина обращена к солнцу, поэтому большую часть дня внизу водопада сверкает яркая радуга.

Арсланбобские водопады – одни из самых крупных и красивых в стране.

К востоку от Арсланбоба протянулась долина реки Кызыл-Ункур (Красная пещера), берущая начало на водоразделах хребта Исфан-Джайлоо. Долина очень живописна: с крутых склонов на фоне эффектных утесов и пиков срываются водопады. Главные достопримечательности долины – урочище Кызыл-Ункур в средней части долины и озеро Кен-Кель, окруженное снежными вершинами гор. Пояс орехоплодовых лесов характеризуется здесь густыми чащами красивых раскидистых деревьев. Там, где условия наиболее благоприятны, деревья особенно величественны. Строгие шарообразные кроны, укрывающие двухметровые стволы, достигают 30-метровой высоты.

Кек-Арт – правый приток Кара-Дарьи собирает воды с юго-западных склонов Ферганского хребта. Территория имеет сложный рельеф – от сильно расчлененных отрогов хребта до холмистых участков долин. Крупные притоки Урумбаш, Кара-Алма, Кара-Март, Чангет, берущие начало на водоразделах гор Согон-Таш и Ак-Таш, формируют экспозицию юго-западных склонов Ферганского хребта, простирающихся по правую сто-

рону от реки Кугарт. Массив орехово-плодовых лесов занимает площадь более 150 кв. км.

Район располагает огромными ресурсами для организации мягких многодневных горно-приключенческих программ. Невысокие перевалы открывают большие возможности для организации различных видов трекинга, а богатые, можно сказать, уникальные флора и фауна – для специальных туров, охоты, наблюдений за редкими животными и растениями.

4.2. Сары-Челекский биосферный заповедник

Организован в 1959 году на площади 23868 га и включает уникальные орехоплодовые леса и горные ландшафты с живописными озерами. Сары-Челекский заповедник характеризуется богатым биоразнообразием. В первую очередь следует отметить около 1000 видов травянистых растений (составляющих 73% от видов всего Западного Тянь-Шаня), 40 видов млекопитающих, 157 видов птиц, 7 видов пресмыкающихся. 30 видов произрастающих здесь растений и 4 вида обитающих в заповеднике животных: тьяншанский бурый медведь, снежный барс, рысь и манул занесены в Красную Книгу Кыргызской Республики.

Сердце заповедника – красивейшее озеро Сары-Челек, расположенное на высоте 1873 метра над уровнем моря. Оно возникло в результате обвала двух хребтов. Завал перекрыл реку, образовав высокую естественную плотину, подпирающую озеро. Уникальный горный коридор, заполненный поблескивающей на солнце лазурной водной гладью, протянулся с юга-востока на северо-запад почти на 7 км. Ширина меняется от 350 м в средней части до 1,5 км в юго-западной. Озеро окружено ожерельем горных вершин, сверкающих снежной белизной. Берега Сары-Челека необычайно живописны. Крутые и почти отвесные, они уходят в глубину озера, достигающую 234 м.

Северные склоны озера покрыты большими лесными массивами из стройных елей и пихт, густыми арчовниками. Летом в лесу почти невозможно увидеть зверей – густая листва скрывает их от постороннего взора. Но когда выпадает свежий снег, лес раскрывает перед вами все свои тайны.

Тоненьким колокольчиком звенит ручей, приманивающий к себе обитателей Королевского леса. К нему спускаются: боязливый олень и осторожный кабан, реже попадаются на глаза рыси и волки, много лисиц и барсуков, ближе к скалам обитает дикобраз, спокойно и уверенно чувствуют себя фазаны и улары, орлы и беркуты парят над горами, высматривая добычу.

Десятки ручьев и ключей с каждого ущелья впадают в озеро, а вытекает одна звонкая и прозрачная Ходжа-Ата. Кроме озера Сары-Челек в пределах заповедника имеются еще шесть небольших озер, которые расположены в центральной части заповедника. Разбросанные меж лесных долин каменные утесы придают ландшафту привлекательный вид, над которым скалистым рогом висит эффектный пик Замок Сказок (4200 м).

Административное здание заповедника расположено в селе Аркыт. В заповеднике разработано 3 маршрута: автомобильный – до озера Сыры-Челек (13 км), а также конный и пеший. Оплата для иностранных туристов за посещение с одного человека – 10 долларов, за въезд с одной автомашины – 10 долларов.

4.3. Долина реки Чаткал и Беш-Аральский заповедник

Чаткальская долина шириной от 30 до 50 км простирается с юго-запада на северо-восток на 150 км. Окружающие долину хребты: Пскемский, Таласский и, особенно, Чаткальский характеризуются скалистыми вершинами, глубокими ущельями, каменистыми осыпями и каньонами. Средняя высота Пскемского

хребта – 3200 метров, наивысшая точка – пик Бештор (4299 м). Таласский Ала-Тоо и Чаткальский хребты более приподняты, а пик Чаткальский достигает высоты 4503 метра.

Долина образована рекой Чаткал. В системе Чаткала 90 речек. Крупные притоки: Сандалаш, Кара-Корум, Тероенти-сай и др. Чаткальская котловина представляет собой обособленный район юго-западной климатической области Кыргызстана. Свообразные орографические условия сыграли главную роль в формировании климата котловины. Климат региона континентальный с резкими колебаниями температур по сезонам и в течение суток.

Растительность этого района исключительно богата и разнообразна. Здесь сосредоточена большая часть горной флоры Центральной Азии, в том числе и эндемической.

На территории находятся исторические памятники: Чанчархан, Кельбесхан, Идриса Пайгамбара мазар и др. Из долины Чаткала через перевал Кара-Бура проложена дорога, по которой можно проехать в Таласскую долину.

Для туризма особый интерес представляет западный участок котловины, где расположен Беш-Аральский заповедник. Долина здесь сужается, образуя узкий коридор, по которому пронесется ставший бурным Чаткал. Через несколько сот метров горы отступают, образуя небольшую долину, в центре которой расположены поселок Ак-Таш, а ниже, вплотную к правому берегу Чаткала, подходит Пскемский хребет. Ручьи, стекающие с гор, образуют короткие живописные ущелья – каньоны. Эта часть реки Чаткал имеет хорошие возможности для проведения рафтинга. Время от времени здесь появляются узбекские туроператоры, организующие для иностранных туристов сплав по реке в сторону Узбекистана.

Беш-Аральский государственный заповедник был организован в 1979 году на площади 63200 га в целях сохранения уникальных природных комплексов Чаткальской долины. Здесь произрастает 1500 видов высших растений, обитает 46 видов млекопитающих, 150 видов птиц, 5 видов пресмыкающихся. Целью заповедника является охрана сурка Мензбира, – эндемика, включенного в Красную книгу Кыргызской Республики и Международного союза охраны природы (МСОП), а также ареалов произрастания тюльпанов Грейга и Кауфмана. Контора заповедника находится в селе Жаны-Базар Чаткальского района. В заповеднике разработано 4 туристских маршрута. Плата для иностранных туристов за посещение заповедника – 10 долларов. Передвижение по заповеднику возможно только пешком или на лошади.

4.4. Рисунки Саймалу-Таш

Саймалу-Таш – небольшое плато, спрятанное на высоте свыше 3000 метров среди вершин Ферганского хребта у перевала Кугарт. Саймалу-Таш в переводе узорчатый, рисованный камень, но это не просто камень или одинокая скала, изрисованная петроглифами, – это огромная галерея из десятков тысяч хаотично рассыпанных природой камней, на черной поверхности которых отчетливо просматриваются один, два, а то и несколько высокохудожественных рисунков.

В наскальных рисунках Саймалу-Таша нет фона. Фигуры животных и людей свободно размещены на поверхности камня. В зависимости от угла падения солнечных лучей они то вспыхивают, резко контрастируя с цветом поверхности камня, то вовсе сливаются с его поверхностью.

На рисунках изображены: животные, повозки, пахота, ритуальные танцы – нет сомнения, что древний земледelec, заклинающая счастливое рождение и плодоношение в природе, обра-

щад свои мольбы к небу и солнцу. Культурный характер подобных сюжетов подчеркивают и пары мужчин и женщин, символизирующие плодородие.

Огромное количество солнечных знаков в Саймалу-Ташских рисунках убеждает в том, что поклонение Солнцу было основной формой религии. Изображения Солнца, оставленные в Саймалу-Таше древними художниками, имеют самую причудливую и невероятную форму.

Рисунки Саймалу-Таша распространяются по обе стороны Ферганского хребта. На северо-восточном склоне хребта насчитывается 91900 изображений. На юго-западном – 15625. Всего же каменная галерея насчитывает 107525 изображений. Центр их скопления отмечен на восточном склоне хребта, около небольшого ледникового озера, которое, видимо, почиталось как священное. К нему шли и ферганские земледельцы и Нарынские скотоводы.

4.5. Мавзолей Шах Фазиль

Мавзолей Шах Фазиль является одним из самых значительных памятников архитектуры XI–XII веков. Мавзолей находится в Ала-Букинском районе, в древнем селе Сафед-Булан, название которого объединяет две великие культуры – арабскую и тюркскую.

Эти места были стратегически важными в плане осуществления походов в Бухару и Самарканд. Известный арабский историк средневековья Ибн-аль-Ассир был восхищен красотой этих мест и отразил это в своих трудах. Позже, если верить преданиям, здесь произошли ужасные события: вероломное нападение во время исполнения намаза на незащитных людей, в результате которого 2700 арабских воинов были обезглавлены. Местная девушка по имени Булан омыла отрубленные головы, дабы найти среди них голову своего любимого, и похоронила их

здесь. И в память об этом был выстроен мавзолей. Величественное здание возвышается над окраиной древнего кишлака Сафед-Булан, (сафед означает святой и белый), открывая живописный вид на снежные вершины Ферганского хребта.

У входа в мавзолей, возле арыка, лежит огромный камень. По легенде, именно там Булан омывала головы погибших воинов. Слева от камня находится место под названием Кыргызмачет, где были отрезаны головы 2700 воинов-арабов, совершавших намаз, и где сейчас стоит невысокий мазар Сафед-Булан.

В мазар Сафед-Булан могут войти только женщины, прочитать куран и попросить благословения от святой. Там же, во двореке, есть камень плодородия, где женщины прикасаясь рукой к камню просят о благосостоянии семьи, а бездетные – детей.

Ученый-археолог, профессор КРСУ Валентина Дмитриевна Горячена привела достоверные факты о том, что в мавзолее похоронен ферганский правитель Махмуд ибн Насыр, известный под прозвищем Шах-Фазиль, что означает справедливый шах. Об этом говорится на могильных камнях – кайраках, которые повествуют также о том, что шах умер мученической смертью. В память о любимом шахе и был построен мавзолей.

Мавзолей Шах-Фазиль – купольно-центрическое сооружение, ориентированное углами по сторонам света. Общая высота памятника от древнего уровня пола до верха купола – 15,5 м, внешний периметр по основанию – 11,7 м.

Резные ганчевые штукатурки сохранили следы некогда обильной раскраски в синие, голубые, желтые, красные цвета.

В конце XIX – начале XX вв. здесь, как и в далеком средневековье, проводились религиозные праздники с жертвоприношениями животных. Сюда устремлялись паломники со всей округи.

Шах-Фазиль был включен в Предварительный список всемирного культурного наследия. В скором будущем уникальный памятник истории ждут хорошие перемены: Шах-Фазиль предстанет перед туристами во всей своей красе.

5. Ошская область

Ошская область была образована 21 ноября 1939 года вместо бывшего округа. После многочисленных реорганизаций нынешняя территория Ошской области занимает южную часть страны и граничит на западе с Баткенской, на севере с Джалал-Абадской, на северо-востоке с Нарынскими областями, на востоке с Китаем, на юге с Таджикистаном, на северо-западе с Узбекистаном. В состав области входят 7 районов: Алайский, Араванский, Кара-Кульжинский, Кара-Суйский, Ноокатский, Узгенский, Чон-Алайский, и 3 города: Ош, Кара-Суу, Узген. Общая площадь области составляет 29,2 тыс. кв. км (14,7% всей территории республики). Население – 1176,0 тыс. человек (23,2% населения республики).

Значительная часть территории области покрыта горами Памиро-Алая и западного Тянь-Шаня. Колебания высот – от 500 м на севере до 7000 м на юге. В южной части Ошской области расположены хребты, принадлежащие горной системе Памиро-Алая. Алайский и Чон-Алайский хребты образуют высокогорную Алайскую долину (3000 м над уровнем моря). К горам Западного Тянь-Шаня относятся хребты: Ферганский и Алай-Куу. Высшей точкой области является пик Ленина (7134 м) – вторая по высоте вершина Кыргызстана. Самая крупная река области Кара-Дарья, сливаясь с рекой Нарын, уже на территории Узбекистана образует реку Сырдарья. Питание всех рек, начинающихся с Ферганского хребта, преимущественно снеговое. Реки, берущие начало на склонах Алайского хребта, имеют ледниковое питание. Реки, протекающие по Алайской долине, относят-

ся к бассейнам Амударьи и Тарима. В области насчитывается более 1,5 тысяч ледников общей площадью 1546,3 кв. км. Крупнейшие из них: Корженевского, Ленина, Корумду.

В горных ущельях и долинах более 100 озер и множество водопадов. Славятся горные районы своими удивительными по красоте пещерами, которых особенно много в отрогах Алайского хребта. Флора и фауна этих мест характеризуются значительным видовым разнообразием, наличием эндемиков, реликтовых видов и форм.

В целом на территории области преобладает континентальный климат. На высоте 600–1100 м климат теплый полупустынный. Зима умеренно теплая (средняя температура в январе -3 – +4°C), короткая. Лето жаркое (средняя температура июля 24–25°C), засушливое. Растительность области также подчинена высотной поясности. На севере, в предгорьях, на высоте до 1500 м – полынно-эфемерово-солянковая полупустыня. В высоких предгорьях и на склонах низких гор до 2000 м распространены типчаково-ковыльные степи. Выше, на высоте до 3000 м расположены арчовые, кленовые, еловые и орехоплодовые леса, редколесье. Выше 3000 м начинаются субальпийские луга и луговые степи, перемежающиеся со скалами, в которых в изобилии встречаются заросли шиповника, жимолости, таволги, облепихи и др.

В Ошской области развиты автомобильный, авиационный виды транспорта. Транспортно-дорожная сеть достаточно развита. В городе Ош расположен один из трех международных аэропортов страны. Совершаются ежедневные рейсы в Бишкек и Баткен, еженедельные рейсы в Москву и Новосибирск, а также чартерные рейсы в Пекин, Дели, Пакистан, ОАЭ и др.

Из письменных источников известно, что много веков назад территория Ошской и Баткенской областей входила в

состав крупных древнейших государств: Давань, Кушанского и Караханидов, которые насчитывали около сотни городов и отличались высоким уровнем культуры. Много городищ и крепостей разбросано по просторам края.

5.1. Достопримечательности города Оша

Ош – один из древнейших городов Центральной Азии, расположен на юго-восточной окраине Ферганской долины у северного подножия Памиро-Алая. Утопающий в зелени, он раскинулся по берегам горной реки Ак-Бууры на высоте 940-1070 метров над уровнем моря.

На праздновании 3000-летия города Оша, которое отмечалось в октябре 2000 года, президент страны Аскар Акаев провозгласил город Ош – южной столицей Кыргызстана. О почтенном возрасте города свидетельствуют наскальные рисунки и надписи, обнаруженные на южном склоне четырехглавой Сулейман-горы.

В древности и в средние века Ош стоял на пересечении дорог Великого Шелкового пути. Ош – один из старейших городов Центральной Азии. Это оазис, орошаемый водами, сбегаящей с Памира реки Ак-Бууры, где после перехода через поднебесные горы Памира отдыхали утомленные караваны.

Торговый город Ош славился своими базарами и караван-сараями. Более двух тысяч лет главный базар в Оше живет своей жизнью. Меняя свои границы, он остается верен месту, на котором когда-то возник в древности.

Современный Ошский базар является самым популярным туристским объектом. Особой популярностью пользуется Улица ремесленников и Фруктовые ряды. По мнению большинства туристов, путешествующих по маршрутам

Великого Шелкового пути, Ошский базар по объему товарооборота, экзотике и силе впечатлений самый интересный в Центральной Азии.

По данным библиографических источников к концу XIX века в Оше было 154 мечети и около десятка медресе. Несколько архитектурных памятников, относящихся к различным периодам его истории, сохранились до наших дней. Среди них мавзолей Асаф-ибн-Бурхия (17-18 вв.), мечеть Роват Абдулла – хана (16-17 вв.), мечеть Мухаммада Юсупа Байходжи-Оглы, мечеть Алымбек-датки (19 в.) и еще около 30 исторических памятников.

Основной достопримечательностью Оша является четырехглавая гора Сулейман-Тоо (Тахт-и-Сулейман), возвышающаяся почти в центре города. На южном склоне горы были обнаружены остатки поселения, существовавшего в эпоху поздней бронзы (12–7 вв до н.э.), по которым определили 3000-летний возраст города. Древний Ош (4 в до н.э. – 5 в н.э.) был важным пунктом на Великом Шелковом пути, к этому времени относятся развалины многочисленных древних замков на окраинах Оша: Мирзалим-Дёбё, Чаян-Дёбё, Отуз-Атыр, крепость Мады и др.

Сулейман-гора (трон царя Соломона) находится в центре города Ош. Высота этой горы в наивысших точках достигает 100-150 метров, длина – полтора километра, ширина вместе с делювиальным шлейфом – 120 метров, а абсолютная отметка находится на высоте 1106 метров над уровнем моря.

Легендами и народными преданиями овеяна Сулейман-гора, считающаяся священной с незапамятных времен. Сулейман-гора, ее склоны и подножия изобилуют ценнейшими историческими памятниками прошлого, как археологическими, так и архитектурными. От эпохи неолита до периода позднего средневековья – таков их хронологический диапазон.

Еще со времен Клавдия Птолея географы безуспешно разыскивают Каменную Башню, ставшую известной ученому миру из рассказов вездесущих купцов. Лишь в 1843 году, после путешествия А. Гумбольдта в Центральную Азию, Каменная Башня стала сопоставляться с горой Тахт-и-Сулейман, расположенной в центре города Оша.

До 16 века Сулейман-гора носила название Бара-Кух (красивая гора). Так, во всяком случае, называл ее Захир ад дин Мухамед Бабур – основатель государства Великих Моголов. Когда Бабур был всего лишь правителем Ферганы, он построил на вершине Красивой горы хужру – беседку, где любил проводить время.

Новое название Тахт и Сулейман (Трон Сулеймана) гора получила после того, как у ее подножия был похоронен мусульманский пророк – Сулейман-шейх. С этого времени город становится одним из центров религиозного мира ислама. Тысячи пилигримов из разных районов Азии потянулись к священной горе. Они верили, что их молитвы напрямую вознесутся к богу, а просьбы будут исполнены.

У самой вершины блестит своей полировкой наклонная каменная плита. По преданию на ней сидел сам Соломон. Каждый правоверный мусульманин обязан хотя бы раз в жизни посетить этот священный камень.

Ценнейший информационный материал хранит Сулейман-гора. Сотни петроглифов высечены на скалистых выходах горы: каменных плитах, на стенах пещер и гротов. Древнейшие из петроглифов выполнены несколько тысячелетий назад.

Есть среди наскальных изображений и целые надписи. Наиболее известная из них была частью прочитана в 1885 году профессором Петербургского университета востоковедом Н.И. Веселовским. Надпись находится на южной стороне первой вершины Сулейман-горы. Выполнена она куфическим шриф-

том и содержит имя саманидского эмира Насра ибн Ахмеда и дату – 329 год хиджры (940–941 гг.).

Петроглифы Сулейман-горы привлекают внимание ученых уже не одно десятилетие. Однако планомерное целенаправленное изучение их началось недавно, в 1994 году, с началом деятельности Южного регионального отделения Национальной Академии наук.

В 1956 году были проведены раскопки в пещере Руша Ункур – пещере Орлов (ныне являющейся одним из залов пещерного комплекса Ошского объединенного историко-культурного музея заповедника). В результате раскопок была обнаружена целая коллекция каменных орудий труда периода позднего неолита. Коллекция эта хранится в Ошском музее-заповеднике.

В 1967 году на южном склоне Сулейман-горы археологом Ошского краеведческого музея Е.В. Дружининой была обнаружена керамика, идентичная по росписи и способу изготовления керамике чувской культуры. Было сделано предположение о существовании первого оседлого поселения. Предположение это полностью подтвердилось в 1976 году, когда при строительстве дороги, здесь же на южном склоне, были вскрыты выходы культурного слоя террасового поселения древних земледельцев. Выходы культурного слоя были зафиксированы археологом Е.В. Дружининой.

У Восточного подножия Сулейман-горы располагается историко-краеведческий музей, по оценке специалистов являющийся самым большим в республике. Из туристской инфраструктуры в Оше есть несколько беззвездных отелей и гостевых домов, услугами которых пользуются местные и бишкекские туроператоры.

Мечеть Рават Абдуллахана расположена в центре города Оша у юго-восточного подножия Сулейман-горы. Имя Абдуллахана II (1534–1598 гг.) из династии Шейбанидов, сохранило

за памятником архитектуры народное предание. А построена мечеть была в половине XVI века в период достижения наибольшего могущества Абдуллаханом II, когда в результате завоевательных походов ему удалось объединить под своей властью не только Маверанарх (междуречье Амударьи и Сырдарьи), но также Балх, Хорезм, Хорассан, часть Ферганской долины, в том числе и город Ош.

Абдуллахан II соединял военную славу со славой строителя своей страны. На завоеванных территориях он возводил постройки культового назначения: мечети и медресе. В легендах, народных преданиях говорится о том, что свои постройки Абдуллахан возводил очень быстро, имея всегда при себе мастеров-строителей. А таких мечетей, как Рават Абдуллахана было построено семь в разных городах, включая города Ирана и Афганистана.

В Ферганской долине сохранилось до наших дней только два памятника архитектуры, возведенных в конце XVI века Абдуллаханом II. Это джамии или джума (соборная) мечеть Рават Абдуллахана в г. Ош и мечеть-медресе Абдуллахана в селе Навгилем, в восьми километрах от г. Исфары в Таджикистане.

Историко-библиографические и архивные изыскания по памятнику не дали конкретного материала. Ни в одном из государственных архивов не удалось обнаружить каких-либо документов о мечети Рават Абдуллахана. Нет сведений об этом памятнике архитектуры и в работах историков, востоковедов, архитекторов, исследователей XIX – начала XX веков.

Главный фасад здания представляет собой трехарочную композицию, в которой центральная арка выше боковых и обрамлена порталом. В порталной нише расположен центральный вход также с арочным завершением. Малые купола боковых крыльев сооружения просматриваются с западного фасада. Кровля окружена небольшим парапетом. Внутреннее

пространство мечети состоит из трех основных помещений: центрального, перекрытого сферическим куполом, и двух боковых, каждое из которых перекрыто четырьмя небольшими куполами на щитовидных парусах. Все купола опираются на пилоны.

В процессе натуральных обследований выявлены две крупные арабские надписи над михрабной нишей. Одна из них была выполнена контурной резьбой по ганчевой штукатурке и закрашена черной китайской тушью. По боковым стенам в нишах были обнаружены многочисленные мелкие арабские надписи, выполненные черной тушью. Все надписи поздние, датируются XIX веком. В мечети было семь выходов, пять из них выходили на восток, а два – на запад, к подножию Сулейман-горы.

На протяжении четырех веков мечеть Рават Абдуллахана была крупнейшим культовым сооружением города и играла значительную роль в жизни ошан. К началу XX века она пользовалась особой популярностью у верующих, как памятник старины, находящийся у подножия священной Сулейман-горы. Тысячи паломников посещали ее в дни мусульманских праздников.

Двор, вымощенный перед мечетью жженым кирпичом, был обнесен невысокой стеной (дувалом). Главный вход с улицы Алебастровой во внутренний двор был оформлен в виде двухэтажного проходного портално-купольного сооружения с деревянными воротами. Второй этаж этого сооружения составляли небольшие худжры-кельи для учащихся. Несколько худжр было и в южной части внутреннего двора, объемно-пространственная планировка которого представляла собой замкнутое сооружение. Минарет, расположенный во внутреннем дворе, был сложен из жженого кирпича лицевой кладкой. Высота минарета составляла 10–12 метров. Основание

минарета – восьмигранный цоколь. Минарет был круглоствольный, двухзвенный, сужающийся кверху и завершающийся «павильоном-фонарем» с купольным навершием из кровельного листового железа. К этому небольшому павильону вела винтовая лестница, заключенная внутри минарета. По лестнице поднимались муэдзины, призывающие мусульман к молитве.

Внешний двор комплекса по устоявшейся традиции представлял собой сад из фруктовых деревьев площадью не менее 2,5 га. В 1963 году комплекс соборной мечети Рават Абдуластана был передан областному музею.

Однокамерная мечеть Тахти-Сулейман уникальна по своему месторасположению, т.к. построена на восточной вершине Сулейман-горы. В последние десятилетия это сооружение связывалось с именем Мухаммада Захириддина Бабура – потомка Тимура (Тамерлана) и называлось домиком Бобура.

В своей работе господин Е. де Южфалви де Мезо-Ковед – руководитель французской этнографической экспедиции 1877 года в Среднюю Азию, описывая город Ош, дает весьма подробные сведения и о некоторых наиболее интересных архитектурных сооружениях Оша середины XIX века. В частности, о мечети на первой вершине Тахти-Сулейман он пишет: «Достигнув этой вершины, можно заметить кирпичное строение в земле, которое служит площадкой для отдыха пилигримов. Рядом находится кирпичная стена, огибая которую, подходишь к маленькой мечети, носящей название Коджамне-Джай и построенной в 1240 году хиджры.

Эта очень маленькая мечеть хорошо сделана, особенно внутри. Пол состоит из 2-3 больших обтесанных каменных плит, отполированных ногами многочисленных паломников и блестит как отполированный мрамор. Стены мечети состоят из белого камня, тоже хорошо отполированного. Мне по-

казалось, что сделаны они из мрамора. Эти камни во многих местах украшены прекрасной скульптурной резьбой.

Свод потолка овальный, изящный. Два небольших окошка пропорциональны общему объему этой мечети, состоящей из одной комнаты площадью четыре квадратных метра. Дубовая дверь, украшенная искусной резьбой состоит из двух половинок. Под сводом глубокой порталной ниши, в открытом помещении перед входом в мечеть, находится мулла».

5.2. Ачык-Таш – Корумды

Горные узлы Ачык-Таш и Корумды являются главными и самыми популярными районами высотного альпинизма. Ачык-Таш расположен в центральной самой высокой части Заалайского (или Чон-Алайского) хребта. Горный комплекс составляют мощные оледенения и пики: Дзержинского (6716 м), Кызыл-Агын (6663 м), Эстония (6202 м). Высшей и наиболее популярной точкой горного узла Ачык-Таш является пик Ленина высотой 7134 м. С поляны эдельвейсов, расположенной в урочище Ачык-Таш и являющейся стартовой площадкой всех восхождений на семитысячник, открывается замечательная панорама горного края. Зеленые альпийские долины прорезаны охристыми лентами рек. В глубоких провалах – голубые озера, тронутые трещинами гигантские ледники и реки, устремленные в Алайскую долину.

Пик Корумды (6613 м) находится в 60 км восточнее Ачык-Таша. С запада к нему премыкают три безымянных пика с высотами: 6243 м, 6283 м и 6080 м. Один из пиков с красивым названием «Заря Востока» (6349 м) расположен прямо на стыке границ Кыргызстана, Таджикистана и Китая.

Долгое время этот район был закрыт для посещения. Вероятно, это обстоятельство позволило сохранить этому району значительную степень неизвестности. Ряд вершин, имеющих

высоту более шести тысяч метров, остаются непокоренными, что является хорошим фактором для привлечения альпинистов в этот район. Вся территория занята высокогорными, сильно расчлененными и труднопроходимыми хребтами. Гребни хребтов узкие, скалистые вершины острые, иногда в виде недоступных пиков. Ледники спускаются широкими языками, образуя на отвесных участках ледопады.

5.3. Природный парк Кыргыз-Ата

Природный парк Кыргыз-Ата расположен в бассейне одноименной реки, стекающей с северного склона хребта Кичик-Алай, на расстоянии около 40 км от г. Ош по дороге, ведущей до с. Иски-Наукат. Со всех сторон долину окружают удивительные по красоте остроконечные, увешанные снежными шапками вершины отрога Кичик-алай. Скалы сложены известняками с выходами разноцветного мрамора.

В верхней части зоны выделяются урочища Мазар, Калдай и Карагой, в которых собраны воедино все красоты природы. В Верховьях Кыргыз-Аты находится перевал Первомайский и некоторые другие, ведущие в ущелье Кичик-Алай Восточный.

Из верховий открывается вид на множество шпилеподобных и башнеобразных вершин, большей частью не имеющих общепринятых названий. Русло реки полностью меняет характер: узкие глубокие каньоны сменяются широкими участками живописнейших горных урочищ, утопающих в зелени арчовых лесов.

В нижнем течении, у слияния Кыргыз-Аты и Хосчана в Наукатской долине находится каньон, известный среди местного населения под названием Араванское Данги. Здесь река пробила каменную гряду горного массива Туя-Муяна высотой почти в полкилометра. На отвесных стенах на правом борту р. Араван-Сай выбиты изображения горных козлов, ска-

кунов и ритуальных знаков, известные как Наукатские наскальные рисунки.

В районе каньона находятся интереснейшие пещеры, легкодоступные для посещения.

В ущелье Кыргыз-Ата в среднем течении реки на ее левом берегу находится одноименный ботанический заказник площадью 30 га, созданный с целью охраны участков произрастания шафрана и некоторых видов тюльпана.

Здесь имеются несколько источников минеральных вод. Среди них термальный источник «Туя-Муюн», расположенный в одноименном горном массиве и источник «Иски-Наукат» – в междуречье Араван-Сая и Ак-Бууры. По территории Кыргыз-Аты разбросано много историко-культурных памятников, главным образом древних городищ и могильников, на территории которых найдены керамика, оружие, орудия труда, украшения, предметы быта.

5.4. Кожо-Келен

Кожо-Келен – природно-этнографический комплекс пока еще малоизвестный туроператорам. С каждым годом Кожо-Келен становится все известнее и притягивает к себе туристов все больше и больше. Красивое село Кожо-Келен располагается в широком месте долины реки Джиптык, левого притока реки Ак-Бууры. У верхней границы села по левому берегу реки открываются фантастические оранжевые скалы. У подножия скал находится Кожо-Келенская пещера, а точнее розовый грот с полулунным входом. Пол подземного храма на две трети залит голубым водоемом с кристально чистой водой, где вместо сталактитов восторг вызывают тонкие звенящие струи воды, стекающие с гладкого потолка.

Необычные скалы Кожо-Келена занимают площадь более 300 кв. км. Узкие каньоны, водопады, необычные фор-

мы утесов и скал – всё это приводит в восторг побывавших здесь туристов.

Большим потенциалом этнографического туризма обладает и само село Кожо-Келен. Необычные дома из красной и черной глины красиво вписываются в окружающий ландшафт. Жители деревни – алайские кыргызы очень гостеприимны.

В верхней части долины реки Джиштык выводит на одноименный перевал, с гребня которого открывается величественная панорама Алайской долины и Памира.

5.5. Пещеры Ошских гор

В междуречье Аравана и Ак-Бууры раскинулась необычная страна Чиль-Устун, где карстовые останцы, выстроившись тремя рядами, эффектно контрастируют с зеленым фоном разливов предгорных долин, вливающихся за западной границей в оазис Ферганской долины. С геологической, а точнее геоморфологической точки зрения каменные острова-останцы – это остатки некогда большого горного массива. Они сложены из осадочных пород палеозойского периода, возраст которых насчитывает 350 миллионов лет. Наиболее высокая точка – вершина горы Чиль-Устун, которая возносится над долиной на 425 метров. Абсолютная высота вершины 1460 метров. На южных, сильно расчлененных узкими ущельями, склонах вдоль трещин напластования разведаны карстовые пещеры.

Самая красивая пещера «Чиль-Устун» имеет протяженность 380 метров и состоит из трех просторных залов, соединенных узкими коридорами. Наиболее впечатляющий третий зал, длина которого более 100 метров, высота более 20 м, а ширина на отдельных участках достигает 50 метров. Зал подпирают сверкающие от игры влаги и света эффектные колонны. Стены увешаны кристаллами и каменными кружевами.

Кристаллы не безмолвны: они хранят в себе чарующую музыку прошлых веков, которая начинает звучать от легкого прикосновения.

В 20 км южнее Чиль-Устуна возвышается гора Туя-Муюн, которую река Араван разрезает глубоким каньоном. На левом борту каньона находятся: самая глубокая пещера в республике – пропасть Ферсмана, глубиной 240 метров, знаменитая Большая баритовая пещера длиной около 300 метров и пещера «Ажидаар-Ункур» – место обитания огромной колонии летучих мышей.

По правому борту находятся пещеры: «Сюрприз» длиной 450 метров и «Победная» протяженностью 1200 метров. Все пещеры Туя-Муюнского массива отличает богатая минерализация, присущая только этому району. Различного цвета и формы кристаллы украшают поверхности большинства подземных залов и переходов.

5.6. Абшир-Сай

Абшир-Сай (Водопадное ущелье) расположено в горной долине одноименной реки, стекающей с северных отрогов Кичик-Алайского хребта. Расстояние от г. Оша до Абшир-Сая составляет 70 км. Горная часть долины начинается со скалистых своеобразных ворот, образованных пластами известняковых пород, выделяющихся на фоне живописных склонов.

В трех километрах от устья узкого ущелья находится главная достопримечательность зоны – знаменитый Абшир-Сайский водопад, представляющий собой уникальное творение природы, объявленный памятником. Из отверстия круглой формы диаметром около двух метров в отвесной стометровой стене с шумом вырывается окутанный клубами водяной пыли поток сверкающей воды. В окрестностях водопада имеются еще два объекта, представляющие большой интерес для туристов. Это

родник Котур-Булак с кристально чистой прохладной водой, струящейся из подземных глубин. Он находится внутри огромного карстового грота на левом обрыве каньона. В 10 километрах от него находится завальное озеро Абшир-Сайское, из которого сквозь плотину процеживается речка Абшир-Сай. Вокруг высятся горбатые вершины с выгоревшей травой. Покатые склоны покрыты обломками скал и арчовым лесом.

В долине р. Абшир-Сай можно встретить наскальные рисунки. Одна группа располагается в 5 км к югу от с. Кек-Джар, другая – в 20 км к югу от Абшир-Сайского водопада, у истоков реки.

В верховьях р. Абшир-Сай называется Капчигаи (теснина). Она протекает в живописном заросшем разнообразной растительностью ущелье. Выше истоков лежат перевалы (3600 м), которые ведут к озерку Яшин-Кель, что находится в долине р. Тегермеч.

5.7. Кара-Шоро

В верхнем течении реки Яссы на ее правом берегу находится целый ряд источников минеральных вод. Кара-Шоро – самые известные из них источники углекислых вод. Всего их более двадцати с чистой холодной, кипящей от газа водой, не уступающей по вкусовым и лечебным качествам самым известным источникам Европы и Азии.

В радиусе 25 км от Кара-Шоро располагаются и другие источники: Кулубек, Аркар-Шоро, Чайвай, Кара-Дебе, Байбиче (Чаты). Около Кара-Шоро можно осмотреть остатки средневекового караван-сарая Соголон, который стоял на караванном пути из долины р. Яссы в долину Арпы. Толстые двухметровые стены высотой 2,5 м с шестью башнями обеспечивали надежную защиту. Сохранились остатки помещений с фрагментами гла-

зурованных плиток и обожженного кирпича. На территории зоны располагается несколько древних городищ, относящихся к шаробашатской культуре (4–1 вв до н. э.). Городище Шоро-Башат находится на правом берегу р. Яссы в 8 км от Узгена. Кызыл-Октябрьское городище занимает высокий мыс на левом берегу р. Яссы, по дороге между Узгеном и Шоро-Башатом. Городище Кош-Булак находится на высоком мысе на правом берегу р. Яссы.

5.8. Историко-архитектурный комплекс Узген

Город Узген был основан в VIII–IX веках на крутой террасе реки Кара-Дарьи. Известно, что через Узген проходил торговый путь из Ферганы в Семиречье. В период с X по XIII века Узген был крупным торговым центром, мощной крепостью и южной столицей государства Караханидов.

Центром города по-прежнему остается Узгенский архитектурный комплекс, возведенный в XI–XII веках. Он включает в себя минарет и расположенные рядом три мавзолея. Первоначально они были гробницами караханидских правителей. Средний мавзолей – самое раннее сооружение был построен в начале XI века. Северный мавзолей пристроен к Среднему в 1152 году. В резных терракотовых надписях содержится дата строительства и имя правителя Западнокараханидского государства Хусейна Хасана ибн Али. Южный мавзолей по терракотовой надписи датируется 1187 годом. Все три мавзолея увенчаны куполами и украшены порталами, их фасады богато орнаментированы надписями и узорами, тонко сочетающимися растительный и геометрический рисунок. Покоряют красотой и виртуозностью надписи почерками цветущий куфи и насх, ганчевая резьба, декоративная решетка – понджара, карнизы, выполненные кладкой «дандана», П-образные рамы порталов и ганчевые вставки с изысканной растительной арабеской «ислими», орнаментом звезд и крестов, заполненных стилизованным мотивом вьющейся

лозы, сложные разные плетенки и выложенные кирпичом геометрические узоры – «гирихи».

Минарет – характерное культовое сооружение для периода господства Караханидов был построен во 2-й половине XI века. По соотношению размеров частей можно считать, что в древности минарет имел высоту не менее 45 метров. Позднее верхняя часть его рухнула при одном из землетрясений. В 1923 году к уцелевшей части был пристроен 5-метровый завершающий фонарь в стиле Андижанской школы. Современная высота памятника – 27,4 м.

Мавзолеи и минарет построены из обожженного кирпича с применением керамики. Глядя на эти совершенные произведения архитектурного искусства, не перестаешь удивляться мастерству, математической подготовке и чувству прекрасного людей минувшей эпохи.

6. Баткентская область

Баткентская область образована 12 октября 1999 года из Ошской области. В её состав вошли: Баткентский, Кадамджайский, Лейлекский районы, города Кызыл-Кыя, Сюлуктю, Баткен, Исфана и 189 сельских населённых пунктов. Областной центр – город Баткен. Территория области расположена на юго-западе страны, $\frac{3}{4}$ границ являются международными. Область окружена соседними государствами: на юге, западе и северо-западе граничит с Таджикистаном, на севере – с Узбекистаном и только на востоке – с Ошской областью. Площадь – 17,0 тыс. кв. км, что составляет 8,5% территории Кыргызской Республики. Население Баткентской области – 382,4 тыс. человек – 7,9% населения страны.

Баткентская область занимает южную предгорную часть Ферганской долины с передовыми цепями, отрогами и предгорьями Туркестанского и Алайского хребтов. Гребни этих хреб-

тов поднимаются выше 4000–5000 м. Наибольшие высоты: в Туркестанском хребте – 5621 м (в верховьях реки Кожо-Бакырган), в Алайском хребте – 5539 м (в верховьях реки Тилбе бассейна реки Сох). На территории области находится и *самая низкая точка* Кыргызстана – 401 м над уровнем моря. Реки области берут свое начало на склонах Туркестанского и Алайского хребтов и относятся к бассейну Сырдарьи. Самые крупные из них: Исфайрам, Шаймерден, Сох, Исфара, Исфана, Кожо-Бакырган. В Баткентской области насчитывается более 530 ледников общей площадью 720 кв. км.

Климат области в целом континентальный: сухой, умеренно теплый летом и умеренно холодный зимой. С увеличением высоты температура понижается, а количество осадков возрастает.

В прямой зависимости от высоты находится распределение растительного покрова. Предгорные равнины заняты пустынной растительностью (солянка, полынь, крокус). Предгорная зона (1300–2200 м) представлена полупустынями и степями субтропического типа. В среднегорье и нижней части высокогорья (2000–3400 м) – лесо-лугово-степной пояс, здесь доминируют арчовые леса. В высокогорье, выше 3000 м, – субальпийские, альпийские луга.

Географическое положение области отличается тем, что на её территории расположено несколько анклавов, принадлежащих соседним государствам. В связи с этим транспортные артерии проходят через многие границы. Всё это отрицательно влияет на социально-экономическое развитие области.

Основными отраслями сельскохозяйственного производства области являются: табаководство, садоводство, виноградарство, животноводство и птицеводство.

На территории области сохранились многочисленные историко-культурные объекты. К ним относятся развалины древ-

них поселений 1–6 вв.: Аирбаз, Баткен, Кайрагач, Кайра-Камар, Кожо-Бакырган, Обишир; городища 9–16 вв.: Булак-Баши, Исфана, Кара-Булак; остатки крепостей периода кокандского завоевания: Кан, Кыштут; архитектурный памятник-мечеть в селе Кайрагач. Южнее села Рабат находится одноименное поселение древних рудокопов и недалеко от села Самаркандык – пещера Канн-и-Гут.

6.1. Ак-Суу – Каравшин (Азиатская Патагония)

Удивительны контрасты природы горных узлов Матчи и Каравшина, которые обладают грандиозными возможностями для развития горного туризма и альпинизма. Эффектные вершины, гладкие грани которых сходятся на пятитысячной высоте в остроконечные пики, словно гигантские кристаллы, украшают широкий гребень водоразделов Ак-Суу и Каравшина.

Именно так выглядит центральная часть Туркестанского хребта, замыкающего границы Кыргызстана на крайнем юго-западе. Две крутые горные долины Ак-Суу и Каравшина выводят на перевалы хребта, открывая потрясающие картины мраморных пиков. Особенность этих гор: комфортно теплая погода, роскошный смешанный лес и быстрые реки, стремительно летящие в знойную Фергану.

Эти пики как магнитом притягивают тех, кто не равнодушен к красоте природы и стремлению побеждать. Здесь отличные возможности для восхождений по уже известным маршрутам и первопрохождений.

Высота пиков от 4230 м (пик Асан) до 5120 м (пик Искандер), протяженность чисто вертикальных стенных маршрутов от 800 до 1500 метров. Путешествие по этим горам дает альпинистам особенно острое чувство единения с дикой природой.

К западу от долины Ак-Суу находятся малоизвестные ущелья: Урям, Сабах и Кырк-Булак. Все они выводят на гребень, украшенный эффектными и, в большинстве своем, не пройденными пиками и вершинами.

К востоку от долины Каравшин на десятки километров в меридиональном направлении простираются каньоны: Джаупай, Тамынген, Мин-Теке, Джыгык и Кшемьш. Все эти редко посещаемые места представляют собой настоящий рай для туристов и альпинистов, где имеются и пока еще не освоены значительные ресурсы для первопрохождений и первовосхождений.

Знатоки и бывалые альпинисты сравнивают этот район с Патагонией, расположенной в Южной Америке на границе Аргентины и Чили. Сходство это только внешнее. Азиатская Патагония, хоть и похожа на свою южноамериканскую сестру, все же значительно отличается от нее: климат более мягкий, а долины красивее. Зеленые теплые долины устилают подножия невероятно крутых мраморных пиков, с острых кромок которых срываются гулкие отвесы световых форм. В лучах уходящего дня они сияют ослепительной красотой и остаются в памяти навсегда.

6.2. Дугоба

Этот район расположен в 40 км от поселка Кадамжай, где производится лучшая в мире сурьма. Кадамжай расположился по берегам реки Шахимардан, сбегаящей с северных склонов Памиро-Алая. Реку Шахимардан образуют притоки Ак-Суу (слева) и Кок-Суу (справа). Ниже места их слияния возвышаются две скалы: Кала-Чоку и Узун-Чоку. В древности эти скалы служили естественными крепостями. В их окрестностях нашли много орудий первобытного человека и керамических черепков. У подножия Кала-Чоку на камнях выбиты изображения козлов.

Под рисунками находятся лункообразные углубления, которые вероятно служили местом жертвоприношений. В месте слияния рек Ак-Суу и Кок-Суу на высоте 1400 метров в окружении живописной природы расположился поселок Хамха-Абад. Хамза-Абад административно является территорией Узбекистана и образует географическо-политический анклав. До распада СССР Шахимардан (старое название села) являлся самым популярным местом отдыха жителей Ферганской долины. Теперь в силу обстоятельств Хамза-Абад утратил свое значение как туристский центр. Тем не менее, по мере урегулирования межгосударственных отношений между Узбекистаном и Кыргызстаном район вновь может стать популярным центром туризма и отдыха.

Нижнюю часть долины Ак-Суу широкая река протекает по нескольким рукавам. В 10 км выше по течению раскинулось село Иордан. На высоте 1550 метров с юга в Ак-Суу впадает не очень крупная река Дугоба. Еще выше Ак-Суу принимает притоки Шивали и Гаджир. Истоки Ак-Суу образуются от слияния Эки-Давана и Арча-Баши, которые рождаются у ледников Алайского хребта. На левом берегу реки Ак-Суу находится ботанический заказник «Чырагдан» площадью 500 га, для охраны пустынной низкогорной сухостепной растительности и мест произрастания тюльпанов: Розового и Ферганского. В верховьях ущелья Кек-Суу в семи километрах от Хамза-Абада на высоте 1650 метров раскинулось живописное озеро Курбан-Кель (Голубое озеро). К озеру проложена канатная дорога, которая функционирует в летний период года. Вода в Курбан-Кэле имеет голубой цвет. Рядом с ним в ущелье Кенк-Суу есть еще одно озеро, которое из-за яркой зелени окружающих его арчовых лесов и пышного разнотравья получило название Джашил-Кель (Зеленое озеро). В этом районе туристский интерес представляют также несколько легкодоступных пещер. Среди них самая интересная пещера Кал-

мак-Ункур, расположенная на правом берегу реки Кек-Суу, в 9 км юго-восточнее Хамза-Абада. Пещера представляет собой большой украшенный редкими натеками подземный зал длиной 60 метров, шириной 35 метров и высотой 15 метров. На дне зала имеется небольшое озеро.

В верховьях реки Дугоба расположен одноименный альпинистский лагерь. В мощном горном узле Дугоба сосредоточено множество интересных скально-снежных вершин. Среди них выделяются: пик Узбекистан (5232 м), Ахунбаева (5200 м), Матерей (5010 м), Фрунзе (4550 м), Улитор (4530 м), Ташкент (4600 м), Ак-Таш (4970 м), Айдар (4750 м) и другие.

6.3. Сох

Узкие гулкие теснины, по которым в мрачной глубине течет скованная каменными тисками река; падающие в нее притоки, прилипшие на террасах висячие кишлаки, пылающие осенним палом урюковые сады, крепости и курганы, где когда-то ходили воины в кольчугах и ярких плащах, вооруженные мечами и копьями – все это Сох. Пещеры, вьющиеся над кипящей рекой тропы, ветхие мосты и, наконец, один из самых крупных водопадов, неподалеку от спрятавшегося меж хребтов кишлака Зардалы – это тоже Сох.

Истоки реки Сох лежат в верховьях Матченского горного узла, образованного тремя хребтами: Алайским, Зеравшанским и Туркестанским. Сох стекает в Ферганскую долину. Русло реки большей частью заковано в узкие каньоны. На некоторых участках профиль каньона приближается к трубообразному со сходящимися над водой вогнутыми козырьками. В отдельных местах река почти исчезает с поверхности. Отвесные стены каньона сложены из пестрых горных пород. Борта достигают высоты более 100 метров.

В средней части Сохского каньона находятся кишлаки Кан, Палал, Раут. Выше кишлака Кан расположены древние выработки Алтын-Джилга (Золотая лощина). Около киш-лака Палал над бездонной пропастью склоняются раскидистые ивы. На высоте 1800 метров долина Сох расширяется, образуя уютный оазис. На ступенчатых речных террасах, у боковых ущелий, находятся несколько опустевших кишлаков, укрытых в тени густых урюковых садов. Жители их спустились в долину.

Разница уровней дна реки Сох и ее притоков составляет около 90 метров, поэтому вода притоков срывается водопадами, разбиваясь о камни. В верховьях реки Абголь расположены два высокогорных озера. Большее из них, площадью около 400 кв. м, лежит на высоте 3200 метров среди морены. Вода в нем бирюзового цвета.

Кишлак Зардалы – самый крупный населенный пункт долины реки. К нему ведет врезанная в борт сохского каньона тропа (овринг). Зардалы живописно разбросал свои хижины по холмам левобережья реки на высоте 1900 метров. Выше него находится место слияния полноводных стремительных рек Ак-Терек (Белый тополь), Арча-Баши (Голова Арчи) и Ходжа-Ачкан, образующих реку Сох. Долины этих рек приводят к перевалам и ледникам, представляющим большой интерес для туристов активного и экстремального направления. Район слабо освоен туроператорами и имеет просто потрясающие возможности для использования.

В долине Соха на разных участках известны несколько пещер. В нижнем течении в 3 км от села Ак-Турпак располагается одноименная гипсовая пещера (120 м). Пещера Дивойрам (136 м) располагается в 1 км от одноименного села на левом борту. В Среднем течении располагается самая большая пещера Юбилейная (510 м), открывающаяся на левом борту каньона в нескольких километрах от кишлака Зардалы.

6.4. Крепость Канн

В среднем течении река Сох принимает приток Абголь (река из озера), в устье которого, на речной террасе, приютилось одноименное селение. Над кишлаком Абголь находится крепость Кан, олицетворяющая могущество кокандского ханства (XVII в). Крепость хорошо сохранилась до нашего времени. Во дворе располагается каменная плита с наскальными изображениями животных и всадников на верблюдах. Рисунки, естественно, намного старше крепостных стен, и никакого отношения к крепости не имеют. Глубокая выемка делит крепость на две неравные части. Прилегающая к горному склону часть представляется чем-то вроде обширного загона, лишь отдаленно напоминающая крепость. Западная, нависшая над долиной Соха, явная цитадель, где, и стоял гарнизон. Оба укрепления соединены между собой узкой перемычкой, по которой тянется столь же узкий коридор. Там, где коридор смыкается с цитаделью, возвышаются две конические башни, которые по замыслу строителей должны были защищать и все другие углы цитадели.

6.5. Пещера Кан-и-Гут

Пещера Кан-и-Гут расположена на южном склоне отрога Джаман-Чул, примерно в 18 км к западу от кишлака Самаркандык в урочище Шадымир. Местное название – Заук-Кур. Образована целевидными расхождениями пластов и активным проявлением процессов рудного карста. Натечных образований почти нет. Полость состоит из многочисленных гротов, глубоких провалов (до 40 м), каминов, узких переплетающихся лазов и коридоров. По случайным археологическим находкам ученые заключают, что прилегающая к пещере территория была обитаема еще в рабовладельческий период. Разработка свинца и железа здесь велась в VI-XI веках. Найденные 23 медные ферганские

квадратные монеты свидетельствуют о том, что здесь в конце 18 – нач. 19 веков продолжали добывать руду. В 1850 году пещеру посетил с несколькими рабочими кокандский курбаши, увидевший у входа в пещеру надпись на неизвестном ему языке. Позже вход был разрушен, и надпись исчезла. Название «Кан-и-Гут (Рудник погибели)» связывают с кокандским ханом Худояром, при котором осужденных на казнь спускали в пещеру на поиски мифических сокровищ и для добычи серебра.

После присоединения Кокандского ханства к России в 1876 году в пещере побывал известный туркестанский горнопромышленник П.С. Назаров. Он признал пещеру за рудник, в котором могли добывать железо и серебросвинцовую руду. После него Кан-и-Гут в 1914 году исследовалась возглавляемой профессором А. А. Черновым специальной экспедицией Академии наук, во время которой Д.И. Щербаков и С.П. Александров сделали глазомерную съемку пещеры от главного входа до второй пропасти. В 1917 г. чиновник особых поручений по горному делу при Туркестанском генерал-губернаторе горный инженер Г.Б. Леонов сделал вывод, что в Кан-и-Гуте руда была богата серебром.

В более крупных масштабах научное изучение пещеры началось в советское время. Специальная экспедиция изучала пещеру в течение 20 дней. В результате был обнаружен второй вход и составлен схематический профиль от главного входа до левого наружного выхода, на план был нанесен сквозной основной проход. Следующая экспедиция изучала пещеру в 1933 году. Было установлено, что пещера состоит из расположенных в несколько ярусов систем подземных проходов, соединяющих более 30 камер. Самая крупная из них имеет размеры 68 м × 29 м и общий объем – 100 тысяч куб. метров.

В результате спелеологических исследований последних лет, в которых активно принимал участие и автор, знания о

пещере Кан-и-Гут удалось значительно расширить. По подсчетам протяженность ныне известной части пещеры составляет около 30 км.

Установлены четыре входа в пещеру, кратчайшее расстояние между ними более 1 км. Подтвердилось также предположение, что крупные залы и ряд пропастей Кан и Гута естественно происхождения и их появление связано с карстовыми процессами. План пещеры значительно осложнен деятельностью древних горняков, добывавших здесь на протяжении с VI и до начала XI веков свинец и железо. При всем при этом изучение Кан-и-Гута не завершено. «Рудник Погибели» не только является замечательным объектом историко-археологического отношения, но и представляет интерес для спортсменов спелеологов и туристов, для которых в перспективе будет возможно открыть и благоустроить некоторые участки пещеры.

7. Таласская область

Таласская область расположена в северо-западной части Кыргызской Республики. Она была образована 22 июня 1944 года. В составе области 4 района (Таласский, Бакай-Атинский, Кара-Бууринский, Манасский), 1 город – Талас, 90 сел, объединенные в 35 айыл окмоту. Граничит на северо-западе с Казахстаном, на западе с Узбекистаном, на юге – с Джалал-Абадской областью, на востоке – с Чуйской областью. Площадь – 11,4 тыс. кв. км (5,7% территории республики), население – 199,9 тысяч (4,1% населения республики).

Таласская долина в плане напоминает треугольник, обозначенный Таласским и Кыргызским хребтами, с вершиной на востоке (горный узел Ак-Суу). На северо-западе долина расширяется и граничит с полупустынями и пустынями Туранской низменности. На территории области находится 281 ледник (об-

щая площадь 164,7 кв. км), основная часть которых расположена на северных склонах Таласского хребта. Самая крупная река Талас, образуемая слиянием рек Уч-Кошой и Каракол, течет на запад и теряется в песках Муюнкума. В области мало озер, самое крупное из которых – Беш-Таш завального происхождения.

Климат Таласской области сухой континентальный. Средняя температура июля 15-25°C, января -6...-14°C. Продолжительность безморозного периода – 157–163 дней. Среднегодовое количество осадков – 300–400 мм и возрастает с запада на восток, от подножия гор вверх по склону. Лето сухое, снежный постоянный покров формируется на равнине в декабре, а в предгорьях в ноябре.

Распространение растительности подчиняется высотной поясности. На высоте 700–1200 м – пустынная растительность, с преобладанием полыни. Степная и лугово-степная растительность преобладает на высоте 1300–2800 м. В долине произрастает около 120 видов растений этого пояса. На крутых склонах гор на высоте 2800–3200 м встречаются еловые, арчовые и пихтовые леса (Беш-Таш, Урмарал, Калба). На северных склонах гор (2600–3800 м) – царство субальпийских и альпийских лугов. Луговая растительность образует небольшие массивы (Беш-Таш, Кюмюштак, Нылды, Уч-Кошой). Высокогорные альпийские степи встречаются на южном склоне Кыргызского хребта.

Экономика области основывается на отраслях наиболее удобных в этом природно-климатическом поясе. Промышленность развита слабо и в основном связана с переработкой продукции сельского хозяйства. Свыше 90% продукции промышленности дают пищевая, мукомольная и кормовая отрасли. В сельском хозяйстве основную роль играет животноводство. Земледелие ориентировано на выращивание зерна, табака, картофеля, фасоли, овощей и только в последние годы – сахарной свеклы и масличных культур.

В Таласской области основная роль в перевозке грузов и пассажиров принадлежит автомобильному транспорту. Железная дорога протяженностью 17 км проходит по западной границе области и имеет важное значение только для грузовых перевозок.

На территории области находятся погребения Таш-Дёбё, Кызыл-Сай, Беш-Таш, Жол-Дёбё, Таш-Арык, относящиеся к бронзовому веку, древний могильник Кен-Кол (3–2 вв. до н.э.), городище Нуш-Жан (возле станции Уч-Булак). Из эпиграфических памятников в долине реки Айыртам-Ой найдены древние надписи, высеченные на камнях на древнетюркском языке. Из архитектурных памятников особо известен комплекс «Манас ордосу», на его территории находится Гумбез Манаса, музей-заповедник «Манас», музей «Манас», мечеть и др.

7.1. Природный парк «Беш-Таш»

Природный парк «Беш-Таш» находится южнее г. Таласа на северных склонах Таласского Ала-Тоо и включает ущелья: Колба, Беш-Таш, Урмарал и Кумуш-Таг с ответвлениями. В этих ущельях протекают одноименные реки с широко разветвленной сетью притоков. Территория прорезана глубокими оврагами. Летом ущелья выглядят очень красиво. По склонам разбросаны арчовые заросли. В верховьях ущелий по правым склонам встречаются редколесья из ели и арчи. Выше границы лесолуговой зоны начинаются ярко-зеленые альпийские луга. В этой зоне ощущается прохладное дыхание ледников. В пригребневой части хребта лежит перевал Чийим-Таш (3575 м), связывающий бассейн Урмарала с долинами Кара-Кульджи и Чаткала.

В 1996 году в Таласском районе на площади 32411 га в целях сохранения уникальных природных лесов и высокогорных лугов был образован природный парк. Растительный мир

представлен более 800 видами цветковых растений, из них древесно-кустарниковых около 28 видов. Из представителей Красной книги здесь обитают барс, рысь туркестанская, беркут, кумай, балобан, бородач. По территории парка протекает река Беш-Таш, в которой водится радужная форель. На высоте 2997 м раскинулось продолговатое моренно-подпрудное озеро Бешташ глубиной 28 м, площадью 0,5 кв. км. Вода в нем бирюзового цвета. В ущелье Беш-Таш сохранились красивые леса из тяньшаньской ели с примесью пихты Семенова.

Административное здание расположено в г. Талас. Расстояние до заповедника 13 км, далее можно проехать еще 30 км внутрь парка. Плата для иностранных туристов за проезд автотранспортом – 20 долларов, за посещение парка – 10 долларов.

7.2. Чийм-Таш

Прекрасным местом для отдыха служат живописные берзовые рощи в устье Чийим-Таша (левый приток реки Урмарала). В среднем течении Урмарала находятся древнетюркские наскальные рисунки VI–VIII вв. На правом берегу Беш-Таша до настоящих дней сохранились причудливые каменные изваяния Кескен-Дебе – памятник культуры VI–VIII вв. Можно посетить три мавзолея, датируемые XVIII–XIX вв., расположенные на пересечении реки Урмарал с автодорогой Талас – Тараз.

7.3. Долина Чичкан

Река Чичкан впадает с севера в Токтогульское водохранилище. Это небольшая речка с прозрачной водой. Она протекает по живописнейшему ущелью с крутыми склонами и причудливыми нагромождениями скал. По берегам реки проложена главная дорога страны, связывающая город Бишкек с городом Ош.

Дорога плавно спускается с перевала Ала-Бель (3184 м), от которого и начинается река Чичкан. Над рекой нависают два хребта: Таласский и Суусамырский. Ущелье открыто воздушным потокам, приносящим влагу. Особая увлажненность долины – основной фактор богатой растительности. Склоны ущелий покрыты массивами стройных голубых тяньшаньских елей, рябиной, зарослями барбариса, шиповника, облепихи, смородины, малины и даже дикого винограда. Трава достигает роста человека. В верховьях реки Чичкан размещен охотничий заказник, в котором охраняются: козерог, косуля, кабан, архар, медведь, рысь, барс. Интересным объектом является галерея рисунков в верховьях реки Ит-Агар, правого притока Чичкана. В верховьях долины Музтора, притока реки Ит-Агар, расположены два озера. Верхнее озеро находится на высоте 3317 метров в окружении ледников, отражающихся в голубоватой воде. Из озера водный поток низвергается с шестидесятиметровой гранитной скалы и через два километра впадает в моренно-подпрудное озеро Музтор, расположенное на высоте около 3000 метров. Цвет воды имеет изумрудный оттенок. В средней, самой красивой, части долины Чичкан в последние годы закончено строительство небольшого туристского комплекса, который можно использовать для размещения туристов при прохождении маршрутов по направлению Бишкек-Ош.

7.4. Гумбез Манаса

В долине Таласа у подножия скалистого холма Манастын Чокусу стоит, известный каждому кыргызу, Гумбез Манаса. Столь редкое сооружение из обожженного кирпича и резной терракоты могло быть провинциальным подобием знаменитых усыпальниц древней Согдианы, построенным мастерами из Самарканда и Бухары. Однако, когда исследователи углубились в изучение

очень своеобразных орнаментов Гумбеца, то с удивлением обнаружили, что по стилю своих решений они были близки к узорам кыргызских шырдаков и ала-киизов.

Декоративная облицовка Гумбеца необыкновенна. Здесь и строгость геометрического орнамента и неудержимая фантазия растительного узора, создающего динамичную, насыщенную на ритмике и настроении картину. Для знатоков кыргызского орнамента не составило труда узнать в этих узорах душу и почерк народа.

Гумбез Манаса представляет собой портално-купольный кирпичный мавзолей с внутренним стрельчатым куполом и внешним ребристым шатром на рубчатом барабане, венчающим почти кубический объем. Портал с входной стрельчатой нишей и колоннами с разнообразными наборами фигурных поясков облицован резными терракотовыми плитками с тонким орнаментом и надписями. Орнаменты Гумбеца – богатый пример взаимопроникновения узоров декоративно-прикладного искусства в архитектуру и наоборот.

Сегодня величественное строение отреставрировано и предстает перед людьми во всей своей красоте.

Существует поверье, что в этом Гумбеце похоронен Манас – легендарный герой кыргызского эпоса. Связанная с ним легенда гласит, что мавзолей, которому нет равных по красоте и величю, возвела любимому мужу Каныкей. Однако это всего лишь красивый народный вымысел. На самом деле, как установил ученый М. Е. Массон, мавзолей сооружен в 1334 году для погребения дочери эмира Абуки.

8. Город Бишкек и окрестности

Обычно, когда задаешь вопрос о туристских ресурсах города Бишкека, это, как правило, приводит к легкому замешательству. Так как бытует понятие, что к ресурсам, прежде

всего, относятся красивые природные объекты: горы, озера, пикеты или исторические строения, а что может быть в городе, которому чуть больше ста лет.

Главная его особенность и преимущество – это количество зеленых насаждений. Бишкек называют городом садом. Площадь Ала-Тоо с Историческим музеем и огромной статуей Свободы; центральные зеленые улицы, в особенности проспект Эркиндик; парк им. И. В. Панфилова; Ботанический сад; парк им. Ю. Фучика; парк Ата-Тюрк; Дом Правительства; площадь Победы; Музей изобразительных искусств; Дом-музей М. В. Фрунзе; Зоологический музей; Минералогический музей; Театр оперы и балета; Филармония; Цирк; Дворец спорта; Манас Айылы (деревня национального героя Манаса), базары (Ошский, Аламединский, Орто-Сайский, Дордой); Парк Фламинго; этнографическая деревня Кыргыз айыл, множество ресторанов, пабов с открытыми площадками и живой музыкой, казино – все это создает Бишкеку имидж гостеприимного города.

Бишкек – столица Кыргызской Республики, политический, экономический, научный, культурный и образовательный центр, главный транспортный узел. Общая площадь городской территории – 115,7 тыс. га. Численность населения города приближается к 1 миллиону человек. Бишкек делится на 4 административно-территориальных района: Первомайский, Ленинский, Октябрьский и Свердловский.

Город расположен у подножия Кыргызского Ала-Тоо на высоте 750–850 м, в центре Чуйской долины на наклонной равнине, образованной слившимися конусами выноса рек Аламедин и Ала-Арча.

Равнина, сложенная лёссовидными образованиями, постепенно понижаясь, подходит к пойме реки Чу. По территории города проходят Западный и Восточный Большой Чуйский каналы. Климат в Бишкеке благоприятный, число солнечных дней

в году составляет в среднем 322. Среднегодовая температура воздуха составляет 10,2°C, наиболее теплый месяц – июль (24,5°C), холодный – январь (-4,6°C). Южная часть города теплее северной на 1–2°C. Среднегодовое количество осадков около 410 мм, значительная их доля приходится на март-июнь, засушливый период – июль-сентябрь. Большое количество бульваров, скверов и парков придает неповторимый колорит городу, спасает от палящих солнечных лучей в жаркие летние дни. В зеленом убранстве преобладают дуб, карагач, тополь, акация, береза, сосна, ель.

Появление человека на территории современного города относятся к 5-4 тысячелетию до н.э., о чем свидетельствуют находки каменных орудий труда. С началом железного века по берегам рек Аламедин и Ала-Арча расселяются сакские и усуньские племена, а в средние века – тюрки. Одним из крупнейших средневековых городов было Бишкекское городище (7–12 вв.). Оно занимало площадь около 25–30 кв. км и имело сложную планировку и развитую систему крепостных сооружений. В начале 19 века Кокандское ханство захватило Чуйскую долину и построило военное укрепление в 1825 году на месте поселения Бишкек, изменив его название на Пишпек. Русские войска 4 сентября 1860 года заняли Пишпек, но после их ухода кокандцы вновь обосновались там. В сентябре 1862 года русские войска при помощи кыргызов, возглавляемых Байтиком, второй раз захватили крепость и разрушили ее. В 1864 году у развалин крепости был образован казачий пикет и небольшой базар. Затем была создана конно-почтовая станция, начали селиться русские, украинские и дунганские переселенцы. В 1878 году Пишпек становится уездным центром. В 1913 году численность городского населения составляла около 18000 человек. Примечательностью Пишпека того времени были плантации хмеля и риса, виноградники и яблоневые сады. С 14 октября 1924 года Пишпек стал

столицей Кара-Киргизской (с 25 мая 1925 года – Киргизской) автономной области. 12 мая 1926 года город Пишпек был переименован в город Фрунзе в честь Михаила Васильевича Фрунзе – талантливого полководца и государственного деятеля, родившегося в Пишпекке в 1885 году. С 1936 года город Фрунзе – столица Киргизской ССР. В 1991 году столице независимой Кыргызской Республики возвращено прежнее название Бишкек.

Доля выпущенной продукции предприятиями Бишкека составляет 14,7% от общереспубликанского объема. Основными отраслями являются: машиностроительная, легкая, пищевая, энергетика – на долю этих отраслей приходится более 60% выпущенной продукции. Бишкек полностью обеспечивает финансами свой бюджет и, в отличие от других регионов, производит социальные выплаты из собственного бюджета.

Бишкек является крупным транспортным узлом республики. На территории города находятся 2 автовокзала, железнодорожные станции для пассажиров и грузовых перевозок, в 30 км от города расположен международный аэропорт «Манас».

Бишкек – культурный центр республики. Здесь 22 крупные библиотеки, 7 театров, 11 музеев, более 30 вузов и 100 туристских агенств. Популярны гостиницы: «Хаят», «Пинара-Бишкек», «Достук», «Иссык-Куль», «Горы Азии», «Silk Road».

Величественная панорама Бишкека открывается с возвышенности Боз-Пельдек (1395 м), расположенной к югу от столицы. У подножия этой горы разместилось кладбище, получившее название «Ханские могилы», где похоронены бывший властелин долины Байтик и его сын Узбек.

Расположенные вблизи города Бишкек предгорья Кыргызского Ала-Тоо располагают хорошими возможностями для развития горнолыжного спорта. Наибольшей популярностью пользуются базы в ущельях Кашка-Суу и Норус.

8.1. Курортно-климатические ресурсы пригородной зоны г.Бишкека

Для развития туризма наибольший интерес представляет пригородная зона г. Бишкека, примыкающая к северным склонам Кыргызского хребта, где многообразные ландшафты, климатические и микроклиматические условия позволяют широко развивать курортный и горнолыжный туризм. Характеристики объектов этой зоны приведены в таблице.

Горнолыжные курорты, туристские центры и базы отдыха, расположенные в окрестностях города Бишкека

Название курорта	Расстояние от города, км	Высота расположения, м над ур. моря	Условия
Курортный комплекс «Теплые ключи»	25	1890	Термальный бассейн (25 м)
Санаторий «Кыргызстан»	26	1450	Лечебные грязи. Восстановительный центр
Лыжная база «Чон-Таш»	25	1400	Катание на лыжах. Отдых и экскурсии
Горнолыжный центр «Норус»	45	1980	Канатная дорога (2300 м и 500 м)
Горнолыжный центр «Кашка-Суу»	35	1700	Кресельная канатная дорога (1500 м)
Горнолыжный центр «Оруу-Сай»	40	2200	Кан. дороги (750 м, 800 м и 1500 м)
Горнолыжная база «Сулуу-Тор»	45	1800	Канатная дорога (2000 м)

На всех указанных в таблице объектах имеются гостиницы, бары, кафетерии и условия для отдыха и развлечений.

Курортный комплекс «Теплые Ключи» находится в средней части долины реки Аламедин. Комплекс основан на базе горячих минерализованных источников (температура воды +53 градуса). Основная достопримечательность – 25-метровый закрытый бассейн, заполняемый слабоминерализованной водой из природного термального источника. Кроме бассейна комплекс включает жилые удобные домики для размещения, ресторан и автостоянку.

Санаторий «Кыргызстан» расположен в живописной долине реки Ала-Арча. Лечебные грязи и уникальные методики лечения, разработанные кыргызскими учеными-кардиологами, позволяют успешно лечить сердечно-сосудистые заболевания и заболевания крови, а также проводить реабилитацию больных, перенесших инфаркт миокарда.

Лыжная база «Чон-Таш» находится в живописном месте Байтикской впадины. Ровное плато, заснеженные склоны гор разного профиля – отличное место для лыжного катания и массового отдыха. Летом база Чон-Таш используется как спортивный оздоровительный центр. Недалеко от места расположения базы сооружен мемориал жертвам сталинских репрессий Ата-Бейит.

Горнолыжный центр «Кашка-Суу» расположен в живописном ущелье Кашка-Суу, откуда открываются захватывающие дух виды на Байтикскую долину и близкие снежные вершины. Несколько комфортабельных жилых домов и хижин оборудованы всем необходимым для хорошего размещения. Каток, сауна, ресторан с отличной кухней – к услугам отдыхающих.

Для горнолыжников оборудовано несколько трасс. Имеется кресельная канатная дорога длиной 1,5 км. К услугам отдыхающих: прокат горнолыжного оборудования, опытные инструкторы. На верхней станции оборудована смотровая

площадка, откуда открывается панорама окрестностей. В летний период центр организует пешие и конные экскурсии.

Горнолыжный центр «Оруу-Сай» находится в красивом урочище Оруу-Сай с зарослями шиповника, барбариса, дикой малины и можжевельника. Отсюда открываются великолепные панорамы на Байтикскую долину и пики Кыргызского Ала-Тоо. «Оруу-Сай» работает круглогодично. В настоящее время в урочище Оруу-Сай действуют три канатные дороги различной протяженности. Сервисный пакет услуг включает: доставку из города Бишкека, прокат, размещение в гостинице и уютных домиках, ресторан, бар, сауну, зал для конференций, тренажеры, инструкторов. Летом предлагаются экскурсии, легкие трекинги и конные прогулки в высокогорную зону.

Горнолыжный центр «Норус» располагается в 45 км от г. Бишкека в живописном месте. Для горнолыжного спорта оборудовано несколько трасс различной сложности и протяженности с учетом подготовленных спортсменов и начинающих горнолыжников. После проведенной реконструкции «Норус» стал настоящим центром горнолыжного спорта и отдыха. К услугам отдыхающих имеются: 2 канатные дороги, служба проката, гостиница, ресторан, бары, зал для проведения конференций, опытные инструкторы.

Глава 11. Туристские ресурсы стран, граничащих с Кыргызской Республикой

1. *Китай (СУАР КНР)*
2. *Казахстан (Южные области)*
3. *Узбекистан*
4. *Таджикистан (Горный Бадахшан)*
5. *Совместное использование туристских ресурсов странами Центральной Азии*

Сегодня интересы массового туриста таковы, что при принятии решения куда поехать, турист рассчитывает посетить сразу несколько стран. Это естественное желание, поскольку атрактивность программы значительно увеличивается. Туристы знакомятся сразу с несколькими культурами. Кроме познавательной мотивации выбора таких программ значение имеет и экономическая привлекательность, поскольку такой тур будет всегда дешевле, чем поездки в каждую страну отдельно.

Для формирования таких туров необходима совместная работа с туроператорами стран, по территории которых планируется маршрут. Но решающее значение в создании совместного турпродукта принадлежит, как правило, авторам идеи. Поэтому очень важно не только иметь в этих странах надежных партнеров, но и самим знать основные туристские ресурсы стран, по которым планируется проведение тура. Кыргызстан небольшая страна, поэтому этот момент особенно важен. Сегодня большая часть популярных совместных маршрутов проводится в рамках идеи Великого Шелкового пути. Основная философия таких туров – история и культура народов. Но в последнее время становятся популярными и другие направления: альпинизм, горные приключения, различные специализированные программы.

1. Китай (СУАР КНР)

Китай – огромная страна с обилием туристских ресурсов. Страна богата достопримечательностями и памятниками старины, красивейшими реками и горами, славится этнографическим многообразием. Национальные песни и танцы, обычаи и нравы, имеющие вековые традиции, являются сокровищницей туристских ресурсов Китая.

Когда мы говорим о совместном использовании туристских ресурсов Китая, мы имеем в виду территорию СУАР КНР, примыкающую к границам Кыргызстана с юга и востока. Протяженность общей границы с Китаем более 1100 км. В настоящее время на всем протяжении кыргызско-китайской границы имеется два контрольно-пропускных пункта.

Контрольно-пропускной пункт (КПП) Торугарт располагается на перевале Торугарт (3754 м), вблизи озера Чатыр-Куль. Это направление выводит в Нарынскую область к известным туристским объектам: озерам Сон-Куль и Иссык-Куль и далее через Боомский каньон – к Бишкеку, а через город Каракол – в Казахстан. Расстояние до Бишкека около 600 км.

Контрольно-пропускной пункт (КПП) Иркештам находится в 30 км к востоку от перевала Таун Мурун (3536 м). Пограничная застава Иркештам располагается в среднем течении реки Нура, в 2 км от слияния с рекой Кок-Суу. Дорога выводит в Алайскую долину к известным и популярным среди альпинистов пикам: Ленина, Корумды, Самони, Корженевской и др. Из Алайской долины по Памирскому тракту открывается путь для путешествий на Памир или к городу Ош и далее – в Узбекистан. Расстояние до г. Оша около 300 км.

Для планирования и организации совместных программ необходимо знать, что КПП Торугарт и Иркештам производят пропуск туристов пять дней в неделю с 10 до

15 часов, кроме субботы и воскресенья. В праздничные дни КПП также не работают. Поскольку праздничные дни Китая и Кыргызстана не совпадают, количество нерабочих дней увеличивается. Бывают периоды, когда пропускные пункты не работают сразу несколько дней, например: с 1 по 8 октября.

Необходимо также помнить, что каких-либо условий для размещения в районах КПП на стороне Кыргызстана нет, а разница во времени – четыре часа.

Центром пересечения всех туристских маршрутов ведущих в Центральную Азию является город Кашгар, располагающийся приблизительно в 200 км от границ Кыргызстана. Раскинулся он по берегам реки Кашгар, в центре большого оазиса, зажатого с запада горами Кунь-Луня и пустыней Такла-Макан с востока. Обязательное место для посещения туристов в Кашгаре – Старый город, расположенный в самом центре на глиняном холме. Туристам нравится бродить по его запутанным узким улицам – лабиринтам в поисках экзотического кадра. Улицы старого города ведут к знаменитому кашгарскому базару, так же являющемуся обязательным объектом посещения туристов. Кроме названных достопримечательностей в Кашгаре местные гиды показывают мечеть Истигар (XVI в), мавзолей Апаи Ходжа (XVII в), и мемориальный парк Бонгао (XVIII в).

По Каракорумскому шоссе, которое связывает СУАР КНР с Пакистаном, можно доехать к популярным природным объектам: озеру Каракуль, расположенному у подножия семитысячников Муздаг-Ата (7546 м) и Конгур-Таг (7719 м).

Определенный интерес представляет и Урумчи – главный город СУАР КНР. Между Урумчи и Бишкеком выполняются регулярные авиарейсы Синдзянской авиакомпании.

Урумчи – большой современный город с населением около 2 миллионов жителей. Главный объект туризма – краеведческий музей, у входа в который установлен на постамент огромный метеорит весом более 30 тонн. В музее много других интересных экспонатов, рассказывающих об истории СУАР КНР. В двухстах километрах от Урумчи располагается город Турпан – столица древнего Синцзяна. В самом Турпане имеется прекрасный музей, где хранится самый большой скелет динозавра, найденного в песках пустыни Такла-Макан. В окрестностях города можно осмотреть мечеть и минарет Емина (XVI в); «Огненные горы», горящие в лучах заката пустыни; комплекс Астана – захоронение Синцзянских императоров; руины города Гаоханг, основанного в 2300 году до нашей эры; пещерный монастырь Бозклик (2 век).

Конечно, природные и историко-культурные ресурсы прилегающего к Кыргызстану Синцзяна более обширны, но даже знание вышеназванных объектов обеспечит качественный и профессиональный подход к составлению интересных совместных кыргызско-китайских программ.

2. Казахстан (Южные области)

Казахстан по территории занимает шестое место в мире и простирается от Алтая до Каспия. Южная граница длиной около 900 км соприкасается с Кыргызстаном. Именно южные области Казахстана: Алма-Атинская, Шимкентская и Джамбульская представляют большой интерес для совместных программ и туров.

Большая часть путешествий по Кыргызстану начинается и заканчивается в городе Алматы. Это происходит оттого, что международный аэропорт в Алматы принимает большое количество рейсов из стран Европы. В Алматы регулярные рейсы выполняют

авиакомпаний: голландская KLM, немецкая Люфтганза, Австрийские авиалинии и ряд других, которые не летают в Бишкек.

Алматы и окрестности. Алматы раскинулся у подножия хребтов Заилийского Алатау. Издревле на территории современного Алматы располагалось поселение Алмалы. В переводе с казахского значит «яблочный». Древний город Алмалы был оазисом на Великом Шелковом пути.

В 1854 году на этом месте было начато строительство российского укрепления. Это был один из четырех таможенных фортов России, построенных во время колонизации Казахстана. К сожалению, постройки крепости Верный не сохранились. Сегодня Алматы является южной столицей Казахстана. В городе проживает 1,5 миллиона жителей.

Основные достопримечательности города: площадь Республики, Резиденция Президента, Старая площадь, Центральный Государственный музей Казахстана, Художественный музей, Археологический музей Национальной Академии наук Казахстана, Телевизионная башня на холме Кок-Тюбе, Центральный парк отдыха, Зоопарк, Свято-Вознесенский кафедральный собор, Ботанический сад, Выставочный центр «Атакент» и другие.

Всего в нескольких шагах от Центрального международного автовокзала уютно расположилось искусственное озеро Сайран. Западный и южный берега озера утопают в зелени деревьев, каскадом спускающихся к самой воде. На Сайране хорошие песчаные пляжи, парк катамаранов.

Особое очарование городу Алматы придает его расположение у подножия гор Заилийского Алатау. В этих горах располагаются: всемирно известный высокогорный каток Медео, горно-спортивная база Шымбулак, Большое Алматинское озеро и ряд других достопримечательностей.

Озера Кель-Сай. Кроме близлежащих природных достопримечательностей в 80 км к юго-востоку на северных склонах Кунгей Ала-Тоо прячутся сказочной красоты Кельсайские озера. Склоны речной долины, соединяющие все три озера покрыты густым еловым лесом, альпийскими лугами и цветущими кустарниками. Особенно великолепно среднее озеро, в котором без труда можно поймать радужную форель. Долина Кель-Сая выводит на перевал хребта Кунгей Ала-Тоо, с которого взору открывается Иссык-Куль.

Чарынский каньон. Река Чарын прорезает отложения палеозойского периода, слагающие гору Кулуктау, образуя при этом глубокий каньон – заповедный уголок в предгорьях Заалийского Алатау. Поражает чрезвычайная расчлененность рельефа: множество балок и оврагов образуют крутые берега узкой долины. На склонах каньона встречаются многочисленные останки ископаемой фауны. Течение воды стремительное, участки поймы заняты тугайными зарослями ивы, тополя, барбариса, тамариска. Наибольший интерес представляют заросли реликтового ясеня.

Поющий бархан. Еще одно неповторимое чудо природы – большой «поющий» бархан, который издает звуки, напоминающие гудки речных судов, располагается на правом берегу реки Или, в 180 км к северу-востоку от Алматы. Высота бархана 300 метров. Изгибаясь, он тянется почти на 3 км с северо-запада на юго-восток. Его гул и дрожание происходят от едва заметного осыпания песка по склону. Трение, вызванное движением песчинок в сочетании с сухим воздухом, электризует их, вызывая вибрацию. Рожденные резонансом звуковые волны большой силы, отражаясь от плотной поверхности бархана, вызывают дрожание. Звук распространяется на несколько километров. Интересно, что в сырую погоду бархан не «поет».

Петроглифы Тамгалы. В 160 км к северо-западу от Алматы рядом с дорогой на Бишкек простирается ущелье Тамгалы. Ущелье

Тамгалы представляет собой поистине древнюю художественную галерею. На невысоких сланцевых выходах по обе стороны долины и в примыкающих к ней ущельях, на ровных вертикальных плоскостях взору туристов открываются одиночные и групповые изображения архаров, козлов, лошадей, туров, сайгаков, а также домашних животных: верблюдов, лошадей, быков, собак. На одной из плит – целая сюжетная картина: три человека одетые в шкуры животных с бубнами в руках. Среди петроглифов есть изображения дисков, колесниц, молитвенных надписей. Ученые-археологи датируют рисунки III и II в до н. э. Галерея петроглифов Тамгалы является сокровищем мирового значения и находится под защитой ЮНЕСКО.

Заповедник Аксу-Джабаглы располагается на западной оконечности хребта Таласский Ала-Тоо в Западном Тянь-Шане. Заповедник занимает высоты от 1300 м до 4200 м над уровнем моря. Его длина около 40 км, ширина около 25 км. После окончания территориального формирования, завершено в 1948 году, площадь заповедника достигла почти тысячу квадратных километров. Территория заповедника входит в юго-западную часть Шимкентской области Казахстана, на севере он граничит с Джамбульской областью, на востоке – с Кыргызстаном, на юге – с Узбекистаном. Кроме западной части Таласского Ала-Тоо он занимает еще и участок соседнего, расположенного южнее, Угамского хребта. Заповедник находится в легкодоступном районе – всего в пятидесяти километрах от него проходит автострада Алматы – Ташкент, от которой асфальтовые дороги ведут почти к самым границам заповедника.

С востока на запад заповедник пересекают стремительные горные реки Джабаглы и Аксу. Они несут свои воды в реку Арысь – правый приток могучей реки Сырдарья.

Ландшафты заповедника удивительно красивы и меняются в зависимости от высоты. Степные предгорья постепенно уступают

место арчевым лесам, а еще выше – альпийские луга и скалистые вершины высоких гор. Основные достопримечательности заповедника – это редкие растения и животные, пещеры и наскальные рисунки, которых очень много.

В заповеднике разработано двенадцать маршрутов, в основном для пеших экскурсий. На территории заповедника имеется небольшая комфортабельная гостиница.

Мавзолей Айша-биби. На трассе Великого Шелкового пути, в 18 км от города Тараза в селе Айша-биби Джамбульского района Джамбульской области на невысоком холме находится один из величайших памятников средневековой архитектуры северотуркестанской школы XI–XII вв. – гумбез Айша-биби, сооруженный в XII веке неизвестными зодчими древнего Тараза. О происхождении гумбеза не сохранилось каких-либо достоверных сведений. Народная память донесла легенду, рассказывающую о несчастной любви красавицы Айши-биби к Карахану.

Отца Айши-биби звали Айгожа. Однажды к ним приехал знатный гость Карахан. После первого знакомства молодые приглянулись друг другу. Но Карахан вынужден был спешно покинуть Айшу-биби, узнав о нападении врага на его родину. Айша-биби томилась ожиданием известий от возлюбленного и, не получив их в условленное время, решила сама поехать к Карахану в сопровождении 40 девушек. Утомившись долгим путешествием, Айша-биби останавливается передохнуть на берегу реки. Когда она умывалась, спрятавшаяся в головном уборе ядовитая змея смертельно жалит девушку в голову. Узнав о случившейся трагедии, Карахан спешно прибывает к реке. Не приходя в чувство, Айша-биби умирает у него на руках. Карахан в ответ на преданную любовь Айши-биби воздвиг изумительной красоты гумбез.

Мавзолей Ходжи Ахмеда Яссауи в Туркестане. Туркестан – место проповеднической деятельности суфия Ходжи Ахмеда

Яссауи. По преданию, в знак траура по умершему в возрасте 63 лет пророку Мухаммеду, которого поэт считал своим учителем, Ходжа Ахмед Яссауи, достигнув того же возраста, поселился в подземной келье мечети. Там провел остаток своей жизни и был похоронен с большими почестями в сооруженном для него мавзолее, который впоследствии стал местом массового паломничества и поклонения мусульман. Нынешний мавзолей над могилой Ходжи Ахмеда Яссауи был воздвигнут 233 года спустя после его смерти по приказу Тимура. Различные источники свидетельствуют о том, что Тимур лично участвовал в разработке проекта будущего мавзолея, давал конкретные указания строителям.

Мавзолей Ходжи Ахмеда Яссауи представляет собой огромное продольно-осевое портално-купольное сооружение. Размеры его в плане – 46,5х65,5 м. Толщина наружных стен составляет 1,8–2 м, центральной части – 3 м. Здание имеет портал и ряд куполов. Вокруг его центрального зала – казанлыка объединено более 35 помещений различного назначения. Казанлык перекрыт самым большим из сохранившихся в Казахстане и Центральной Азии кирпичным куполом диаметром 18,2 м.

Изумительной красотой отличается облицовка северного портала, дверь в усыпальницу резная с тонкой костяной инкрустацией.

В настоящее время Туркестан является местом паломничества туристов со всего мира, прибывающих сюда, чтобы увидеть непревзойденный шедевр средневековой архитектуры – мавзолей Ходжи Ахмеда Яссауи.

3. Узбекистан

Узбекистан – родина древнейших цивилизаций: Бактрии, Хорезма, Согдианы и Парфии. Через эти государства из Китая в Европу проходил Великий Шелковый путь. Известные всему

миру ученые, просветители, поэты: Авиценна, Улугбек, Алишер Навои, Аль Хорезми родились здесь. Тысячи веков назад на этой земле были построены сказочные города с красивыми дворцами, мечетями, минаретами и медресе. Многие из них были разрушены, а многие сохранились до нашего времени. Памятники Самарканда Бухары, Хивы, Шахрисябза, Ургенча, Ферганы не нуждаются в рекламе.

Ташкент – столица Узбекистана насчитывает свыше двадцати веков. Уже в средние века это был хорошо развитый центр сельскохозяйственного оазиса, город мастеров и художников, охраняемый высокими крепостными стенами. Ныне в Ташкенте проживает 2,3 миллиона жителей. Известные памятники: медресе Джума (XVI в.), медресе Абдул Касым (XVI в.), медресе Барак-хана (XVI в.), где ныне располагается резиденция муфтия мусульман Центральной Азии, медресе Кукельдаш (XVI в.), мавзолеем Каффаль Аль Шаши (XVI в.). Интерес для туристов также представляет посещение ремесленных мастерских и колоритных базаров. Центральную часть города отличает ультрасовременная архитектура.

В Ташкенте работает единственный в Центральноазиатском регионе метрополитен, который насчитывает 47 станций.

Самарканд – древняя столица некогда могущественной империи Тамерлана, мечтавшего сделать город столицей мира. Основные памятники историко-архитектурной культуры ансамбль Регистан (XV–XVII вв.), и мечеть Биби-Ханым (XIV–XV вв.), поражают своими размерами. К шедеврам мирового уровня относится усыпальница Тамерлана – Гур Эмир.

Комплекс мавзолеев «Шах и Зинда» (XIV–XV вв.), обсерватория Улугбека (XV в.), городище Афросиаб (VII–VI вв. до н.э.), музей истории города, Сиабский базар.

На площади Регистан специально для туристов устраивается светомузыкальное шоу, а в медресе Шер-Дор, входящем в комплекс Регистан, выступает театр исторического костюма.

Бухара. История города насчитывает более двух с половиной тысяч лет. Основными памятниками являются: мечети и медресе Чон-Минор, Чашма-Аюб (XII–XVI вв.), Гау-Кушон (XVI–XVII вв.), культурно-религиозный комплекс Накшбанди, мавзолеем Самонидов (IX–X вв.). Особой популярностью пользуются загородная резиденция бухарского эмира Ситораи Мохи-хоса (XIX в.), архитектурный комплекс Ляби-Хаус (XVI–XVII вв.), крепость Арк (V–XIX вв.), некрополь Чор-Бакр. Бухарская чеканка и золотое шитье также вызывают повышенный интерес туристов.

Хива – столица некогда могущественного государства Хорезм – обрела свой окончательный архитектурный облик в XVII–XIX вв. Хиву по праву называют музеем под открытым небом. Примечательно, что большинство памятников древней архитектуры: медресе, караван-сарай, минареты и дворцы – сосредоточены в центре города (ичан-кала). Особенно красивы колонны Джума мечети (X в.) и внутреннее устройство мавзолеем Пахловон-Махмуда (XII в.). Восхищение у туристов вызывают хивинские ковры, ручная вышивка, керамика и ювелирные украшения, изготовленные местными мастерами. Сильные впечатления остаются от посещения древних крепостей Топрок-кала и Аяз-кала. Близкое соседство с пустыней Кызылкум позволяет организовать экзотические экскурсии в глубь пустыни.

Шахрисябз известен как родина Тамерлана. Здесь же находится фамильная усыпальница Тимуридов. Экскурсионная программа по Шахрисябзу включает главные достопримечательности: дворец Ак-Сарай (XV–XVI вв.), комплексы Дарус-Сиодат, Дарут Тилляват (XV–XVI вв.), Макбарат Улукбека, Гембази

Сейидан, и мечеть Кук-Гумбез (XV в.). Удивительный город Шахрисабз – здесь древность и современность живут, не мешая друг другу. Мавзолей Джахангира, любимого сына Темура, погибшего в 22 года, – самое величественное сооружение. В этом же мавзолее похоронен и второй сын Амира Темура – Омар-шейх, погибший при штурме крепости.

Вблизи от Шахрисабза расположена известная пещера Амир-Темир и грандиозный каньон Таш-Курган. Эти уникальные объекты природы хорошо дополняют знакомство с древним Шахрисабсом.

Нурата – город-оазис в пустыне Кызылкум. Доподлинно известно, что улочками Нураты проходили войска Александра Македонского. В городе сохранилась система кяризов – древних водопроводных каналов. Отсюда начинается увлекательное путешествие по пустыне на двугорбых верблюдах – бактрианах, которое завершается через три дня на окруженном песками озере Айдар-Куль.

Особняком в классификации туристских ресурсов Узбекистана стоит Ферганская долина, примыкающая к границам Кыргызстана. Ферганскую долину называют центром народных ремесел. На шелковой фабрике Маргилана туристы знакомятся с технологией ручного производства шелка. В Риштане интересна керамическая фабрика. Главные города долины: Фергана, Коканд, Наманган, Андижан. Среди историко-культурных памятников Ферганской долины наибольшим интересом пользуются: дворец Худор-хана (XVIII–XIX вв.) и медресе Норбота Бий (XVIII в.) – в Коканде, комплекс Джами (XIX в.) – в Андижане, мавзолей Муллобазар (XVIII в.) – в Намангане.

В последние годы по инициативе Узбекистана все дороги, соединяющие Кыргызстан и Узбекистан, закрыты для проезда и пропуска туристов. В настоящее время существует

только один **контрольно-пропускной пункт «Дустлик»**, расположенный в 12 км к западу от города Оша. С 2001 года между Кыргызстаном и Узбекистаном введен визовый режим въезда и выезда, что в значительной степени препятствует развитию туризма.

4. Таджикистан (Горный Бадахшан)

Если Кыргызстан – страна Тянь-Шаня, то Таджикистан – страна-Памира. На Памире сходятся грандиозные горные цепи Центральной Азии: Каракорум, Куэньлунь и Гиндукуш. Недаром его называют «Крышей мира». Западный Памир или Горный Бадахшан, примыкающий к границам Кыргызстана (Ошская область, Алайский и Чон-Алай-ский районы), имеет значительные природные ресурсы, которые можно использовать в совместных туристских программах и турах.

Суровость климатических условий, сложный горный рельеф, высочайшие хребты и пики – все это хороший товар в современном экстремально-приключенческом направлении туризма. Первыми в этом списке являются известные и популярные среди альпинистов *пики Самони (7495 м) и Коржиневской (7105 м)*, расположенные вблизи границ Кыргызстана. Кроме того, на крайнем востоке Центрального Памира в обширной и бессточной котловине на высоте 3745 метров располагаются два озера Ранг-Куль и Шор-Куль. Поверхность озер отличает необычайно красивая игра красок, меняющихся в течение дня несколько раз. Вероятно отсюда происходит название Ранг-Куль, что в переводе с кыргызского означает озеро красок.

Урочище Салакташ, как и другие ущелья в южном борту Рангкульской котловины, изобилуют формами карстового происхождения. Здесь на высоте 4400 метров располагается вход в *пещеру Путников*.

В конце восьмидесятых годов пещеру исследовали московские спелеологи. В результате нескольких экспедиций был найден ранее неизвестный ход, выводящий в грандиозную подземную систему. Пещера Путников оказалась очень запутанной подземной системой – горизонтальные лабиринты, соединенные наклонными коридорами, сплетаются здесь в сложную сеть ходов. Протяженность исследованной части пещеры более 10 км. По сегодняшний день пещера остается необследованной, и этот факт может быть весьма притягательным элементом для ученых и спелеологов всего мира. Из других известных памятников природы можно отметить: *высокогорную пустыню Маркасу*, расположенную на высоте свыше 4000 метров; один из величайших в мире *ледник Федченко* длиной 77 км, озеро Каракуль и много других.

На Памире сейчас насчитывается более 70 минеральных источников. Наиболее известные источники Гармчашма расположены в Горном Бадахшане. Уникальные источники горячих минеральных вод сложного состава находятся в Ишкашимском районе в живописном ущелье на высоте 2800 метров. Специалисты называют эти воды углекислыми с очень высоким содержанием сероводорода. Изливаясь каскадами, горячая минерализованная вода создала причудливые многоярусные ступени, сталактиты, причудливые наплывы, переливающиеся различными цветами.

Горы и долины Таджикистана, народы, жившие на его территории, упоминаются в очень древних источниках. О Согде и Бактрии – прародине таджиков было написано в собрании священных книг «Авесте» (первая половина I тысячелетия до н.э.). О территории, на которой располагается современный Таджикистан, писали античные авторы (Геродот и Эратосфен, Плиний и Птолемей), китайские путешественники начала нашей эры. Основное население Горного Бадахшана – это памирские

кыргызы, что позволяет надеяться на успешное сотрудничество и организацию совместных с Таджикистаном этнографических программ.

Также интерес представляет *пещерный город у кишлака Ямг* и развалины древней *крепости Кангха* у кишлака Муг в Ишкашимском районе.

Помимо общей границы на Памире Кыргызстан и Таджикистан соприкасаются также в западной части Ферганской долины. В качестве интересных объектов этой зоны можно отметить *Кайракумское водохранилище*, *соленое озеро Ак-сукон*, *рудник Кармазар* в Нуратинских горах – памятник древней горнодобывающей архитектуры X–XII веков, *древний город Ходжент*, где сохранились памятники эпохи Великого Шелкового пути.

Глава 12. Совместное использование туристских ресурсов странами Центральной Азии

1. *Кыргызстан – Китай – Кыргызстан*
2. *Казахстан – Кыргызстан – Казахстан*
3. *Кыргызстан – Узбекистан*
4. *Кыргызстан – Таджикистан*

1. Кыргызстан – Китай – Кыргызстан

Очень большие перспективы для совместной работы туроператоров Китая и Кыргызстана появились после открытия КПП Иркештам, соединившего Кашгарию с Алайской долиной и г. Ош. Великий Шелковый путь получил короткий маршрут из Ферганской долины через территорию Кыргызстана (Ош-Алайская долина) – в Кашгар и далее в Пакистан или через пустыню Такла-Макан – в Турпан и Центральный Китай. Иркештам открыл и другие возможности.

Большой успех и популярность может иметь кольцевой маршрут следующего направления: Бишкек- Ош – Иркештам – Кашгар – Торугарт – Нарын – Иссык-Куль – Бишкек. Такая же схема может быть использована для организации совместных программ по трекингу, когда часть трекинга проходит по территории Кыргызстана, а другая часть – по территории Китая. В Кыргызстане – на участках: Бишкек – Нарын – Торугарт в районах Сон-Куля и Чатыр-Куля и Иркештам – Ош – Бишкек в районах Корумды и Кожокелена (Памиро-Алай). В Китае трекинг может пройти в районе расположения пиков Конгур-Таг, Муздаг-Ата и озера Каракуль.

Перспективной может оказаться также программа для альпинистов – восхождение на самые известные пики: в Кыргызстане – пик Ленина, в Китае – пик Муздаг-Ата. Близкое их месторасположение позволяет организовать такую программу без особых трудностей.

5.2. Казахстан – Кыргызстан – Казахстан

Совместное использование имеющихся ресурсов для Казахстана и Кыргызстана имеет особо важное значение. Еще во времена Союза из Алматы через хребет Кунгей Ала-Тоо на Иссык-Куль был проложен очень популярный горно-пешеходный маршрут.

Сегодня пользуется спросом кольцевой маршрут: Алматы – Чарын – Кегень – Каракол – Иссык-Куль (Чолпон-Ата) – комплекс Бурана – Бишкек – Тамгалы – Алматы.

Для казахстанцев, и особенно для жителей Алматы, очень популярен отдых на Иссык-Куле. Сегодня целый ряд известных курортов и пансионатов на Иссык-Куле принадлежит Казахстану. Это известные комплексы: «ЦТ Алма-Ата», «Казахстан», «Старый замок» и ряд других.

Либерализация туристской деятельности, безвизовый режим и другие условия позволяют казахским туроператорам беспрепятственно работать на территории Кыргызстана. Будучи юридическим лицом, зарегистрированным в Казахстане, туроператор, используя ресурсную базу Кыргызстана, оказывается в более выгодных условиях, нежели отечественные компании. Особенно наглядно это проявляется при организации высокогорных трекингов в районе ледников Иньльчек, озера Мерцбахера и альпинистских восхождений на пик Хан-Тенгри, где доставка клиентов (чаще всего вертолетом) идет с казахской стороны.

5.3. Китай – Кыргызстан – Узбекистан

Продолжительность программы должна быть три недели – по неделе на каждую страну. Однако сделать это будет не легко, поскольку историко-культурные памятники Китая и Узбекистана значительно превосходят по масштабу и степени известности памятники Кыргызстана. Тем не менее нужно постараться, как можно дольше задержать туристов на территории Кыргызстана. Сделать это не просто. Наряду с историко-культурными памятниками нужно в большей

степени сделать акцент на этнографическую сторону – показать жизнь горных кочевников в единстве быта кыргызов с красивой и уникальной природой Тянь-Шаня. Необходимо дополнить содержание программы конными экскурсиями, просмотром фольклорных выступлений, национальных состязаний джигитов, изготовлением войлочных ковров ширдаков и других, свойственных только кыргызам, элементов народного творчества. Чтобы максимально приблизить путешествие к реалиям жизни необходимо включить несколько размещений в юртах, дегустацию национальных блюд и др.

Исходя из вышеизложенного, программа Китай-Кыргызстан-Узбекистан должна иметь следующее направление: Кашгар – КПП «Торугарт» – Таш-Рабат – Нарын – Сон-Куль – Сусамыр – Чичкан – Токтогул – Джалал-Абад – Узген – Ош – КПП «Дустлик» – Фергана – Коканд – Ташкент – Самарканд – Нурата – Бухара – Хива – Ургенч.

5.4. Кыргызстан – Таджикистан

Очень интересной видится программа покорения трех пиков: Самони, Корженевской, Ленина, находящихся относительно близко друг к другу. Она может называться «Снежный барс Памира».

Здесь же, на Памире, интересными для туристов могут быть предложения по организации научных и спортивных экспедиций в малоисследованные территории. При этом отправным местом этих программ может быть Алайская долина.

Ош называют «Воротами Памира». Отсюда уходили все экспедиции на Памир. По этой старой традиции Ош может быть воротами Памира и сейчас и не только для ученых и спортсменов, но и для туристов и путешественников.

Памир открывает возможности для организации совместных трекингов самого широкого плана. Поисково-исследовательские спелеологические экспедиции, этнографические и историко-культурные туры с включением посещения древних городов: Узгена, Оша, Худжанта – все это пока неиспользуемый потенциал двух дружественных соседних стран.


РАЗДЕЛ 5

Приложения


- ❖ Пояснения к географическим названиям
 - ✓ Соотносительное значение географических терминов и слов, формирующих некоторые географические названия
- ❖ Специальные термины и понятия
 - ✓ Туристские термины и понятия
 - ✓ Географические термины
 - ✓ Экономические термины
- ❖ Известные туристские фирмы г. Бишкека
- ❖ Литература



Пик Победы



Кожо-Келен (Алайский хребет)



Петроглифы Саймалуу-Таш



Юрточный лагерь на оз. Сон-Куль



Пик Корумды (вост. Памир)



Кыргызские национальные украшения



Марал



Волк

1. Пояснения к географическим названиям

Автором использованы данные раздела «Топонимия», Атлас Кыргызской ССР, том первый «Природные условия и ресурсы», Москва, 1987 г., издан Главным управлением геодезии и картографии.

Ак-Буура – «Белая река». Существует мнение о тунгуско-маньчжурском происхождении второго компонента (от эвенкийского бира – «река»). Более резонно вести поиски связей названия в тюркско-монгольской лексике, привлекая для этого тувинский, якутский: буруу – «быстрина воды», «водоворот».

Ала-Арча. Этимология топонима производится из представления о его двухкомпонентном строении, где ала – «пестрый, пегий, полосатый», а арча «можжевельник».

Алай. Этимология слова не установлена. Ближе к реалии якутское аалай – «ярко-красный, оранжевый». В действительности в долине Алая, на ее холмистых предгорных поднятиях часто встречаются красные глины, конгломераты, песчаники. Главные реки региона – две Кызыл-Суу, протекающие в противоположных направлениях, имеют мутную бурого цвета воду. Этот преобладающий красноватый оттенок в ландшафтах Алая, отмеченный И. В. Мушкетовым в 1877 году, получил отражение в местной топонимии, например: река Кызыл-Суу (Красная вода), гора Кызыл-Тоо (Красная гора) и т.д. В письменных источниках топоним упоминается впервые в XI в. среднеазиатским ученым Махмудом Кашгарским под названием Ала, как пастьбище близ Ферганы.

Боомское ущелье. Боом с древнетюркского переводится как крутой скалистый выступ, скала.

Гульча. Если искать кыргызские корни, то гюль – «цветок», гюльчо – «цветочек», что не совсем логично. Гульча, по-видимо-

му, является адаптацией таджикского этнонима «гальча», известного еще в домонгольский период как «гора», «перевал».

Джалал-Абад. В переводе с иранского языка абад – «город, населенное место» буквально «возделанный, обработанный, цветущий». Джалал – мужское имя, обозначающее величие, славу, великолепие.

Джеты Огуз в переводе с кыргызского означает «семь быков». Такое название местность получила согласно легенде за внешнее сходство здешних красноцветных скал с быками. В других версиях использованы древнетюркские термины огуз («река»), эгиз («высокий, возвышенный»), куз («расщелина»). В письменных источниках Джеты Огуз встречается с 30-х годов XVIII века.

Джумгал. Вероятно, что это кыргызская адаптация монгольского слова зуунгол, где зуун – «восточный, левый, а гол – «река». Действительно, Джумгал – восточный, левый приток р. Кекемерен. В письменных источниках начала XV в. это название встречается в форме иумгал.

Джыргалан. Прямой смысл этого топонима – «блаженная долина» (от кыргызского жыргал – «удовольствие, наслаждение, блаженство, отрада».

Долон. Известны две гипотезы о происхождении названия: первая по имени легендарного родоначальника кыргызских племен Долона, вторая связана с таджикским словом долон – «горный проход».

Каракол в переводе с кыргызского – «черная рука». Однако компонент «кол» в кыргызских географических названиях – «русло реки». Он восходит, по-видимому, к монгольскому гол – «река».

Кекемерен. Кыргызская адаптация монгольского хех мерен, в котором хех – «синий», «голубой», мерен – «большая река».

Кельтор – тип многочисленных, но небольших по величине моренно-ледниковых запрудных озер, образованных в высокогорной зоне у конца ледника. По-кыргызски кель – «озеро», тор – «цирк». Кельтор – «озеро в цирке».

Кокшаал. В названии местности мог отразиться характер природных условий района. По-кыргызски кокшаал – «суровый, дикий». В эпосе Манас долина Кокшаала характеризуется как безводная каменистая пустыня.

-Кызыл-Кыя по-кыргызски буквально – «красный косогор». Своему происхождению топоним обязан континентальным красноцветным отложениям мелового периода, слагающим холмистые предгорья.

Нарын. По древнетюркским руническим текстам VIII в. река Нарын – Йенчу огуз («жемчужная река»), в арабо-персоязычных источниках X – XII вв. – Хатлам, Хайлам, в монгольское и послемонгольское время Найрин, Нарин, что означает «тонкий», «узкий».

Ош происходит от древнего сакского уш, по Махмуду Кашгарскому (XI в.) термин обозначающий «конец, предел чего-либо, пограничная территория».

Сары-Джас происходит от тюркских слов сары – «желтая», жаз – «весна» или сары жааз – «начало бурной реки».

Сары-Челек в переводе с кыргызского – «Желтое деревянное ведро (бочка)». Существующие толкования: «Перевернутое желтое ведро», «Большое желтое ведро, заполненное водой». Местное параллельное название этого озера – Тескоол («преграда, препятствие, помеха»).

Сонкель – «Озеро водоплавающих птиц», «Красивое озеро» – от кыргызского соно – общее название дикой водоплавающей птицы, сонун – «хороший, замечательный, красивый», кель – «озеро».

Суусамыр. В средневековой историко-лингвистической литературе топоним встречается в форме Сугун-Сумр (XVI в.), –

«водная выдра». Суг, сугун, суу в тюркских языках – «вода, водная», сумыр, самыр – «соболь, куница, выдра».

Тянь-Шань с китайского – Небесные горы. В древности и средние века разные части Тянь-Шаня носили разные наименования: Байшань (Белые горы), Цунлин (Луковые горы), Сюешань (Снежные горы), Линьшань (Ледяные горы). Кыргызским эквивалентом Тянь-Шаня служат обобщающие географические названия Ала-Тоо. Понятие Тянь-Шань стали распространять на всю горную систему лишь с 30–40 годов XIX века.

Узген означает «поселение/город на холме». На самом деле, древнее поселение в Узгене возникло на холмистом месте, возвышающемся на правом берегу р. Кара-Дарья.

Хан-Тенгри – вторая по высоте вершина Тянь-Шаня. Топоним происходит от тюрко-монгольских слов кан/хваан – «правитель, монарх» и тенгри – «небо, бог, повелитель неба», что точнее, чем принятые в литературе «Царь духов» или «Повелитель духов». У местных сарыджаских кыргызов Хан-тенгри известна как Кан-Тоо – «Хан-гора», «Гора-властелин».

Чатыр-Куль. Этот топоним происходит от тюркских чатыр, шатыр, шадыр – «шатер, палатка» и кель – «озеро».

Чиль-Устун – популярная пещера в Ошских горах. В переводе с таджикского – «Сорок колонн». Более раннее название пещеры – Курумбай-Ата, где «кура» – коран. В целом Курумбай-Ата позняя персонификация духа пещеры. Это явление возникло видимо из-за множества надписей оставленных паломниками на стенах пещеры. По второй версии в переводе с кыргызского чель – «степь» и устун – «над». Таким образом, название может означать – «над степью».

Чу. В «Чертежной книге Сибири» С. У. Ремезов (1701 г.) слово чои связывает с тибетским термином чу – «река, вода».

Энгильчек происходит от кыргызского слова энилчек – «лишайник, ягель».

1.2. Соотносительное значение географических терминов и слов, формирующих некоторые географические названия

Все кыргызские и другие термины и слова приведены в таблице в русском написании

Я З Ы К И				
русский	кыргызский	ирано-таджикский	монгольский	алтайский, тувинский
баран горный, самец	кулджа	–	–	–
баран-производитель	кочкор	–	–	–
белый	ак	сафед	–	ак
береза	кайыг	–	хухан	кайып
болото	саз	зак	намаг	сас
большой, великий	чонг, улуу	калон, кагга,	их	улуг, улу
вершина, пик	чоку, тѳѳѳ	зор	толгой	чоки, суур
водопад	шаркыратма	сар, теппа	хункур	–
впадина, котловина	чуңкур, тункур-чак	абшар	–	–
голова (верх, начало)	баш	сар, баш	–	баш, бажы
гора	тоо	кух, гар	уул	кыр, таг
горячий	ысык	гарм	–	–
длинный	узун	ван, дароз	–	узун
дорога	джол	–	–	йол
ель	карагай	хадж	гачуур	шибе, шиве
желтый	сары	зард	–	сары
зеленый	джапыл, кѳк	кабуд, сабз	хѳх	кѳк
ива	сѳгѳг, кырчып	–	–	тал
источник, ключ	башат, кайнар	чашма	арапан	булак
камень	таш	санг	–	таш
красный	кызыл	сурх	улаан	кызыл
крепость, укрепление	коргон	кала, чарбак	–	шибе
лог, ложбина	кокту	нов, мур	джалга	хол
лысый	кашка	–	–	–
малый	кичи, кичик	сагир	бага	кичу, кичиг
можжевелик	арча	бурс	арц	–

низина, низменность	ой	хампа, чукурак	–	ой
обрыв, круча	джар	шур, чарр	нураа	боом
овраг	анг, джуука	джар	–	–
озеро	кель	куль	нуур	кель
остров	арал	–	арал	–
осыпь	корум	шур	–	корум
пастбище	жайлоо	айлок, джай-лов	–	жайлу
перевал горный	ашуу, бель, арт	даван, долон, гар	даван	ажу, арт
пёстрый	ала	–	алаг	ала
пещера	ункюр	гор, шакафт	–	унгур
плоская поверхность	тюз, джазы	–	–	–
равнина	джайык, джал-пак	дашт	–	–
расщелина, трещина	айрык, джергуй	камар	ангархай	айрык
река	суу, озён, сай	дарья, об	гол, мёрён	суу, кол, кем
солончак	татыр	шур	худжир	–
степь	талаа	дашт	тала	–
теснина	джуука, тар, ооз	дара, чортанги	нарийн	тар
ущелье	капчыгай	дара	халшагай	капчал
чёрный	кара	кара	хар	кара

2. Специальные термины и понятия

2.1. Туристские термины и понятия

Траверс – передвижение с одной вершины на другую по гребню или пересечение склона по горизонтали.

Трекинг – длительный переход (пересечение) горной местности от одного пункта к другому.

Туризм – временные выезды (путешествия) граждан Кыргызской Республики, иностранных граждан и лиц без гражданства за пределы постоянного места жительства в оздоровительных, познавательных или профессионально-деловых, спортивных, религиозных и других целях без занятия оплачиваемой деятельностью в стране (месте) пребывания.

Турист – гражданин, посещающий страну (место) временного пребывания в оздоровительных, познавательных, профессионально-деловых, спортивных, религиозных и иных целях без права занятия оплачиваемой деятельностью на срок от 24 часов до 6 месяцев подряд или осуществляющий не менее одной ночевки.

Туристские ресурсы – природные, исторические, социально-культурные объекты, включающие объекты туристского показа, а также иные объекты, способные удовлетворить духовные потребности туристов, содействовать восстановлению и развитию их физических сил.

Туристская деятельность – туроператорская и турагентская деятельность, а также иная деятельность по организации туристских путешествий.

Туризм внутренний – путешествие или передвижение в пределах Кыргызской Республики лиц, постоянно проживающих в Кыргызской Республике.

Туризм въездной – путешествие или передвижение в пределах Кыргызской Республики лиц, не проживающих постоянно в Кыргызской Республике.

Туристский продукт – комплекс услуг, предоставляемых гражданам (туристам).

Продвижение туристского продукта – комплекс мер, направленных на реализацию туристского продукта (реклама, участие в специализированных выставках, ярмарках, организация туристских информационных центров по продаже туристского продукта, издание каталогов, буклетов и др.).

Туристская услуга – нематериальная товарная продукция, предоставляемая туристу предприятием туристской индустрии по путевке или за любой разрешенный законом иной вид оплаты, непосредственно или косвенно связанная с удовлетворением потребностей туристов и их обслуживанием.

Субъекты туристской деятельности – предприятия, учреждения, организации независимо от форм собственности, физические лица, зарегистрированные в соответствии с законодательством Кыргызской Республики.

Туристская индустрия – совокупность гостиниц и иных средств размещения туристов, средств транспорта, объектов общественного питания, объектов и средств развлечения, объектов познавательного, делового, оздоровительного, спортивного и иного назначения, организаций, осуществляющих туроператорскую и турагентскую деятельность, а также организаций, предоставляющих экскурсионные услуги и услуги гидов-переводчиков.

Туроператорская деятельность – деятельность по формированию, продвижению и реализации туристского продукта, осуществляемая юридическим лицом или частным предпринимателем.

2.2. Географические термины

Адыры – низкие предгорья или возвышенности во впадинах.

Аллювий – отложения, формирующиеся водными потоками в речных долинах.

Альпийский пояс – высотный пояс, расположенный между снеговой границей и субальпийским поясом.

Бархан (тюрк.) – изолированная серповидная песчаная дюна с пологим длинным наветренным (выпуклым) склоном и крутым, коротким подветренным (вогнутым) склоном.

Водораздел – граница на земной поверхности между двумя смежными водотоками, движущимися в разных направлениях, или между водосборными бассейнами.

Гидротермокарст – карстовый процесс, развивающийся под воздействием восходящих водных растворов, имеющих температуру более 20° С.

Грот – относительно крупная полость неправильной формы.

Дельта – низменность в низовьях реки, сложенная аллювием и прорезанная сетью рукавов и проток.

Известняк – осадочная горная порода, состоящая из кальцита или кальцитовых остатков организмов.

Карстовые явления – геологический процесс и связанные с ним явления, развивающиеся при взаимодействии воды с растворимой горной породой.

Конгломерат – сцементированная обломочная порода, состоящая в основном из галечника и образованная в результате размыва и переотложения более древних пород.

Ледниковый язык – нижний конец горного или долинного ледника (глетчера).

Меандры – изгибы равнинной реки, которые возникают из-за действия течений, не совпадающих с направлением основного речного потока, когда поверхностные струи направляются к вогнутому берегу, а донные – к выпуклому. Крутизна меандров меняется в результате размыва их внешней стороны и отложения осадкой на внутренней.

Меловой период – геохронологический период, начавшийся 145 млн. лет назад и длившийся около 65 млн. лет.

Оледенение – процесс значительного расширения площади ледников на земной поверхности, связанный с похолоданием климата.

Охра – природный пигмент желтого цвета, основные компоненты которого – глина и гидроксиды железа.

Палеоген – первый геологический период кайнозойской эры продолжительностью 60–70 миллионов лет.

Пещера – горизонтальная, наклонная или сложная полость, доступная для человека.

Пляж – отлогий намывной берег моря, озера, реки, подверженный действию прибойного потока. Характеризуется скоплением гальки, песка и гравия.

Пойма – ровная часть дна речной долины, выстланная современным аллювием и затопляемая в половодье.

Реликтовые виды – виды растений и животных, возникшие в далеком прошлом и сохранившиеся до нашего времени.

Снеговая граница – уровень, выше которого снег лежит круглый год.

Средиземноморский климат – вид субтропического климата с жарким сухим летом и дождливой теплой зимой.

Сталагмиты – известняковые или гипсовые образования на дне карстовых пещер, нарастающие снизу вверх. Могут соединяться со сталактитами и образовывать сталогнаты.

Сталактиты – натечные образования в виде сосулек, растущих с потолка карстовых пещер в результате выпадения в осадок кальцита из насыщенного им водного раствора.

Цирк – круглая замкнутая котловина.

Экосистема – единый природный комплекс, образованный живыми организмами и средой их обитания, в котором все компоненты связаны между собой обменом веществ и энергией.

Эндемические виды растений и животных, свойственные относительно небольшой территории. Чаще всего встречаются в горных районах или изолированных водоемах.

Эрозия – размыв или смыв текущей водой горных пород и почв.

2.3. Экономические термины

Акционерное общество – форма организации предпринимательства на основе объединения капиталов, где все члены несут ответственность в пределах своих вкладов, представленных акциями.

Валовой национальный продукт (ВНП) – стоимость товаров и услуг, произведенных национальной экономикой в течение календарного года и предназначенных для конечного потребления.

Движущие силы отрасли – изменения и тенденции во внешней среде, оказывающие влияние на функционирование всей отрасли.

Конкурентный потенциал – способность организации сохранять определенный уровень конкурентоспособности в будущем.

Корпорация – экономические звенья, где собственность разделена на паи (акции).

Концепция – генеральный замысел, определяющий стратегию действий и набор принципов при осуществлении реформ, планов, программ.

Концерн – объединение предприятий различных отраслей, связанных между собой технологически и находящихся под единым контролем головной компании.

Компания – объединение предпринимателей на базе паевого капитала.

Маркетинг – обширная по своему спектру деятельность в сфере товаров и услуг, осуществляемая в целях стимулирования сбыта товаров, развития и ускорения обмена, во имя удовлетворения потребностей клиента и получения прибыли.

Менеджмент – комплекс мер по управлению фирмой в условиях рыночной системы с целью достижения наивысшей эффективности производства, повышения качества продукции и услуг.

Миссия организации – наиболее важная, социально-ориентированная функция организации (кроме получения прибыли).

Ресурсы – используемые факторы производства (то есть денежные средства, сырье интеллект).

Спрос – количество товаров или услуг, которое может быть куплено на рынке в заданный период при существующем уровне цен.

Совместное предприятие – объединение части капитала двух или более компаний для совместного получения прибыли.

Услуги – деятельность по удовлетворению потребностей людей, имеющая нематериальную природу.

Частная собственность – закрепленное в законе за отдельным лицом или группой лиц исключительное право на владение, использование и распоряжение конкретным имуществом и присвоение дохода.

3. Известные туристские фирмы г. Бишкека

Наименование фирмы	Сфера деятельности	Адрес и телефоны
1. АКС "Kyrgyz-Concept"	- Конференцтуризм - Отправка за рубеж - Отдых на Иссык-Куле - Продажа Авиабилетов - Туры по Шелковому пути	г. Бишкек, ул. Раззакова, 100 Тел: 66 13 31, 66 60 06 e-mail: akc@mail.elcat.kg http://www.akc.com.kg
2. САТ (Центрально-Азиатская Туристическая корпорация)	- Конференцтуризм - Отправка за рубеж - Отдых на Иссык-Куле - Продажа Авиабилетов - Туры по Шелковому пути	г. Бишкек, пр. Чуй, 124 Тел: 66 36 64, 66 36 65 e-mail: cat@asiainfo.kg http://cat.com.kg
3. Главтур	- Отправка за рубеж - Отдых на Иссык-Куле - Продажа Авиабилетов - Туры по Шелковому пути	г. Бишкек, ул. Токтогула, 93 Тел: 22 12 53, 22 02 55 e-mail: glavtour@infotel.kg http://www.glavtour.kg
4. Небесные горы	- Туры по Шелковому пути - Культурные и этнографические программы	г. Бишкек, ул. Абдумомунова, 229 Тел: 66 11 29, 66 16 55 e-mail: silkroad@infotel.kg http://www.silkroad.com.kg.
5. МТАЦ «Тянь-Шань»	- Альпинизм - Трекинг - Туры по Шелковому пути	г. Бишкек, ул. Молодая Гвардия, 1а Тел: 65 14 04, 65 07 47 e-mail: itmc@elcat.kg http://www.itmc.centralasia.kg
6. МТЦ «ГорыАзии»	- Трекинг - Альпинизм - Спелсотуризм - Экспедиции и приключения - Туры по Шелковому пути	г. Бишкек, ул. Линейная, 1а Тел: 69 02 35, 69 02 36 e-mail: aljona@mail.elcat.kg http://www.asiamountains.eco.uk

Наименование фирмы	Сфера деятельности	Адрес и телефоны
7. Компания «Муза Тревел»	- Отправка за рубеж - Отдых на Иссык-Куле - Туры по Шелковому пути - Продажа авиабилетов	г. Бишкек, ул. Киевская, 107 Тел: 61 04 19, 61 11 16 e-mail: travels@muza.mail.kg http://www.miza.elcat.kg
8. Тянь-Шань Тревел	- Трекинг - Альпинизм - Экспедиции и приключения - Туры по Шелковому пути	г. Бишкек, ул. Щербакова, 127 Тел: 27 05 76 e-mail: travel@tien-shan.com http://www.tien-shan.com
9. Компания по развитию туризма «Нови Номад»	- Культурно-этнографические туры - Туры по Шелковому пути - Джайлоо-туризм	г. Бишкек, ул. Т.Молдо, 28 Тел: 90 05 99, 62 23 81 e-mail: novinomad@elcat.kg http://www.novinomad.com
10. Достук Трекинг	- Трекинг - Горно-приключенческий туризм - Туры по Шелковому пути	г. Бишкек, ул. 18-Линия, 42/1 Тел: 42 74 71, 54 02 37 e-mail: dostuk@elcat.kg
11. Эдельвейс Тревел	- Туры по Шелковому пути - Горнолыжные программы - Приключения и трекинг	г. Бишкек, ул. Усенбаева, 68/9 Тел: 280788, 284254 e-mail: edelweiss@imfiko.bishkek.su
12. СВТ Ассоциация	- Культурно-этнографические программы - Джайлоо-туризм - Услуги по размещению - Аренда лошадей и транспорта	г. Бишкек, ул. Киевская 95-4 Тел: 62 23 85 e-mail: kbta@mail.ru http://www.cbtkyrgyzstan.kg

ЛИТЕРАТУРА

Учебники и учебные пособия

1. Гуляев В.Г. Организация туристской деятельности. – М.: Московская академия экономики и права, 1996.
2. Дудашвили С.Д. Природа Кыргызстана. – Бишкек, 2000.
3. Ефремова. М.В. Основы технологии туристического бизнеса. – Изд. Ось-89.
4. Камиссаров В.А. Приключенческий туризм в Кыргызстане. – Бишкек, 2000.
5. Квартальнов В.А. Туризм. – Российская международная академия туризма, 2000.
6. Моисеева Н.К. Стратегическое управление туристской фирмой. – Российская международная академия туризма, 2000.
7. Ревинский И.А., Романова Л.С. Поведение фирмы на рынке услуг. – Сибирское университетское издание, 2001.
8. Субанова М.С., Логинова И.В. Растения Кыргызстана. – Бишкек, 2001.
9. Севастьянов Д.В. Основы страноведения и туризма. – Санкт-Петербург, 2003.
10. Макс Хаберштро. Кыргызский путь к обретению имени. – Бишкек, 2002.

Научно-популярная и художественная литература

11. Торгоев А. Вокруг Озера Иссык-Куль. – Бишкек, 1995.
12. Баратов Р.Б., Новиков В.П. Каменное чудо Таджикистана. – Душанбе, 1988.
13. Дудашвили С.Д., Михайлев В.Н. В лабиринтах Небесных гор. – Фрунзе, 1980.

14. Дудашвили С.Д. За горизонтом мечты. – Бишкек, 2003.
15. Джилгалбеков Т.Ж., Лункин Ю.М. Туризм в Кыргызстане. – Бишкек, 1993.
16. Дядюченко Л.Б. Без нужды в Зардалю. – Фрунзе, 1970.
17. Захарова А. Историко-архитектурное наследие города Ош (конец XIX – начало XX вв.). – Бишкек, 1997.
18. Койчубеков Т., Мокрынин В., Плоских В. Кыргызы и их предки. – Бишкек, 1994.
19. Картавов М.М., Исаев А.И. Путешествие по Южной Киргизии. – Фрунзе, 1978.
20. Лункин Ю.М., Лункина Т.В. Туристские зоны Киргизии. – Фрунзе, 1989.
21. Маркин В. Над голубым Иссык-Кулем. – Москва, 1973.
22. Маричек Б.Р. Что вы увидите в Киргизии (путеводитель по туристским маршрутам). – Фрунзе, 1976.
23. Массон М.Е. Рудник Погибели. – Фрунзе, 1971.
24. Мариковский П. В Таласском Алатау. – Москва, 1975.
25. Мокрынин В.П., Плоских В.М. Иссык-Куль: Затонувшие города. – Фрунзе, 1988.
26. Омурзаков Д., Саралаев М.К. Киргизские национальные виды спорта и народные игры. – Фрунзе, 1981.
27. Патрик Экфорд. Потенциал международного туризма в Иссык-Кульской области Кыргызской Республики, 1997.
28. Семенов-Тянь-Шаньский П.П. Путешествие в Тянь-Шань. – Москва, 1958.
29. Турусбеков Б.Т., Бикмухаметова Н.Г., Агапов З.Н., Курманбаев К.К. Здравницы Киргизской ССР. – Фрунзе, 1975.
30. Умурзаков С. С четырех сторон горизонта. – Фрунзе, 1983.
31. Чичикин Ю.Н. Единственные в мире. – Фрунзе, 1974.

32. Юнусалиев М., Молдосанова Г., Рыскулова Г. В глубь тысячелетий по долине Чаткала. – Бишкек, 2002.
33. Янушевич А.И. Редкие звери и птицы Киргизии. – Фрунзе, 1972.

Энциклопедии и справочники

34. Проект стратегии и плана действий по сохранению биоразнообразия. – Бишкек: Министерство охраны окружающей среды, 1998.
35. Знакомьтесь, Узбекистан. Информация туристской фирмы «Азия Тревел» // Центральная Азия. – № 1. – Ташкент, 1999.
36. Киргизская Советская Социалистическая Республика. Энциклопедия. – Фрунзе, 1982.
37. Иссык-Кульская область. Энциклопедия. – Бишкек, 1995.
38. Ошская область. Энциклопедия. – Фрунзе, 1987.
39. Таласская область. Энциклопедия. – Бишкек, 1995.
40. Алматы. Путеводитель по Алматы и окрестностям. – Алматы: Издательство «Баур», 1998.
41. Вокруг Света. Энциклопедия окружающего мира. – Изд. Белый город, 1998.
42. Атлас Киргизской ССР. Том первый. Природные условия и ресурсы. – Москва, 1987.
43. Туризм в Кыргызстане. Статистический сборник. – Бишкек, 2003.
44. Манас. Кыргызский героический эпос. Книга 1. – Москва, 1984.

Напутствие автора

Тема, раскрытая в данной книге, оказалась и сложнее и объёмнее, чем предполагалось. Поэтому автор хотел быть правильно понятым, особенно по части второй, рассматривающей региональные ресурсы. Естественно, что эта часть больше справочник, чем учебник и, к тому же, не претендует на полноту отражения всех имеющихся в регионах ресурсов. Мне будет очень жаль, если вы примите информацию только в том виде, в котором она представлена. Ресурсная база регионов значительно больше той, что приведена в книге. Каждый камень, каждый утес, извилив реки, памятник истории, событие, интересные люди, их талант и красота – всё это есть безграничный источник ресурсов для туризма и, главная задача – их замечать и использовать при формировании турпродукта. И, если вы теперь смотрите на мир иначе, если это видение побуждает вас к новым идеям, значит автор потратил время не зря.

Я ещё раз желаю всем, кто прочитал настоящий учебник-справочник, успехов в учебе и бизнесе.


С уважением,
Сергей Дудашвили

Об Авторе

Дудашвили Сергей Давидович родился на юге Кыргызстана, в селе Араван Ошской области. Окончил Киргизский государственный институт физической культуры в Бишкеке по специальности туризм. Стаж работы в профсоюзных и государственных структурах сферы туризма составляет более 20 лет. С 1999 года работает директором туристской компании Международный центр трекинга «Горы Азии».

Сфера интересов: спелеология и журналистика. Является первооткрывателем большинства известных сегодня пещер в Центральной Азии.

Автор 4 книг, 7 брошюр и более 50 статей по проблемам туризма. Почетный профессор Академии туризма Кыргызской Республики. Президент Фонда сохранения и исследования пещер. Награжден Почетной грамотой Президента Кыргызской Республики за особые заслуги по развитию туристской отрасли.



ДЛЯ ЗАМЕТОК

ДЛЯ ЗАМЕТОК

Учебное издание

Сергей Давыдович Дудашили

ТУРИСТСКИЕ РЕСУРСЫ КЫРГЫЗСТАНА

Редактор Ю. Иванов
Компьютерная верстка Д. Зайнулина

На обложке:

Ачик-Таш (Ошская область) – фото А. Бломберг
Ледник Иньльчек (Иссык-Кульская область) – фото К. Шварц

Подписано в печать 3.06.2004.
Формат 60 × 84 ¹/₁₆. Печ.л. 17,4.
Бумага офсетная. Печать офсетная.
Тираж 500 экз.

ОсОО «Раритет-Инфо»
г. Бишкек, ул. Киевская 44

Отпечатано в ОсОО «Молор»



Знание ресурсов, всего имеющегося их разнообразия – одно из самых важных и самых фундаментальных звеньев туристского бизнеса. Без хорошего знания ресурсов трудно рассчитывать на создание привлекательного и высоколиквидного турпродукта.